

VILLALBILLA DE MONTEJO

POLÍGONO 15

POLÍGONO 8

LA PUENTECILLA

LAS CARRASCAS

LAS ERAS DE ARRIBA

LAS HUELGAS

LA DEHESA

POLÍGONO 14

LAS CRUCES

EL LOMO

EL ESTEPAR

LA TORCA

EL GRILLO

CERRO DE BASCORBILLO

SANTA MARIA

BASCORBILLO

PEÑA DEL CUERVO

EL LLANO DE BASCORBILLO

POLÍGONO 10

LEYENDA

- 4** ETIQUETA DE MASA
- 36** ETIQUETA DE FINCA
- 2222** NÚMERO DE PROPIETARIO
- II** VALOR DE LA CLASE DE SUELO
- LÍMITE DE TÉRMINO MUNICIPAL
- LÍMITE DE FINCA
- CARRETERA
- CAMINO
- EJE DE CAUCE DE AGUA
- SERVIDUMBRE DE PASO

POLÍGONO 12

LA SOLANA DE NAVASOTILLO

14

15

16

17

13

12

11

10

9

8

7

6

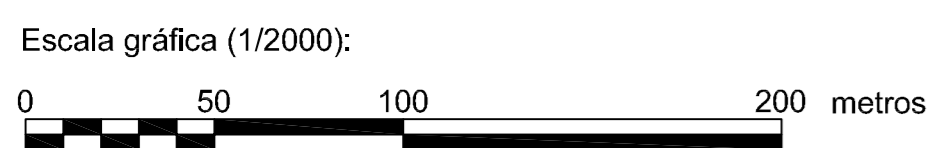
5

4

3

2

1



Tamaño del plano: Normalizado ISO A0
Sistema de Referencia ED50 - Huso 30 Norte

DILIGENCIA: para hacer constar que el presente plano corresponde al Acuerdo de Concentración Parcelaria de la zona de Villaverde de Montejo (Segovia) aprobado por la Dirección General de Producción Agropecuaria y Desarrollo Rural por Resolución de de de 2015

EL JEFE DEL SERVICIO TERRITORIAL DE AGRICULTURA Y GANADERÍA

Fdo: Esteban Llorente Magaña

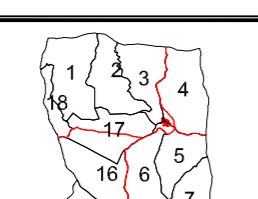
D. Secretario del Ayuntamiento de

CERTIFICO: Que el presente Documento ha estado expuesto al público desde el día de 2015 al día de 2015

V.º B.º EL Alcalde

Junta de Castilla y León
Consejería de Agricultura y Ganadería
Dirección General de Producción Agropecuaria y Desarrollo Rural

INSTITUTO TECNOLÓGICO AGRARIO
Junta de Castilla y León
Comisión de Agricultura y Ganadería

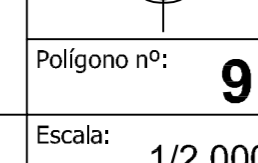


ZONA DE CONCENTRACIÓN PARCELARIA: VILLAVERDE DE MONTEJO
PROVINCIA: SEGOVIA

FASE: ACUERDO DE CONCENTRACIÓN

Observaciones: De la finca nº 1 a la 64.

Autor: Alfonso Esteban Pérez
Vº.Bº: Felipe Gómez de la Calle
Escala: 1/2.000
Fecha: Julio 2015



INGENIERO AGRÓNOMO
JEFE DE LA UNIDAD TERRITORIAL DEL ITACYL