

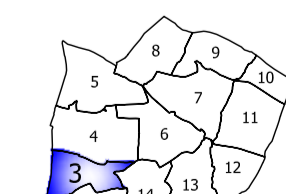


Escala gráfica:
 0 50 100 200 metros
 Tamaño de papel: A0-Exten (1251x840 milímetros)

DILIGENCIA: para hacer constar que el presente plano corresponde al Acuerdo de Concentración Parcelaria de la zona de Sarracín de Aliste (Zamora) aprobado por la Dirección General de Producción Agraria e Infraestructuras Agrarias por Resolución de de 2016.
 EL JEFE DEL SERVICIO TERRITORIAL DE AGRICULTURA Y GANADERÍA
 Fdo: Isidro Tomás Fernández

 		
ZONA DE CONCENTRACIÓN PARCELARIA: SARRACÍN DE ALISTE PROVINCIA: ZAMORA FASE: ACUERDO DE CONCENTRACIÓN		
Observaciones: Fincas desde la 307 hasta la 416		
Autor: BENJAMÍN BULDÓN FRAILE	VP.BP: M ^a FRANCISCA SÁNCHEZ HERNÁNDEZ	Escala: 1/2.000 Fecha: Abril 2016