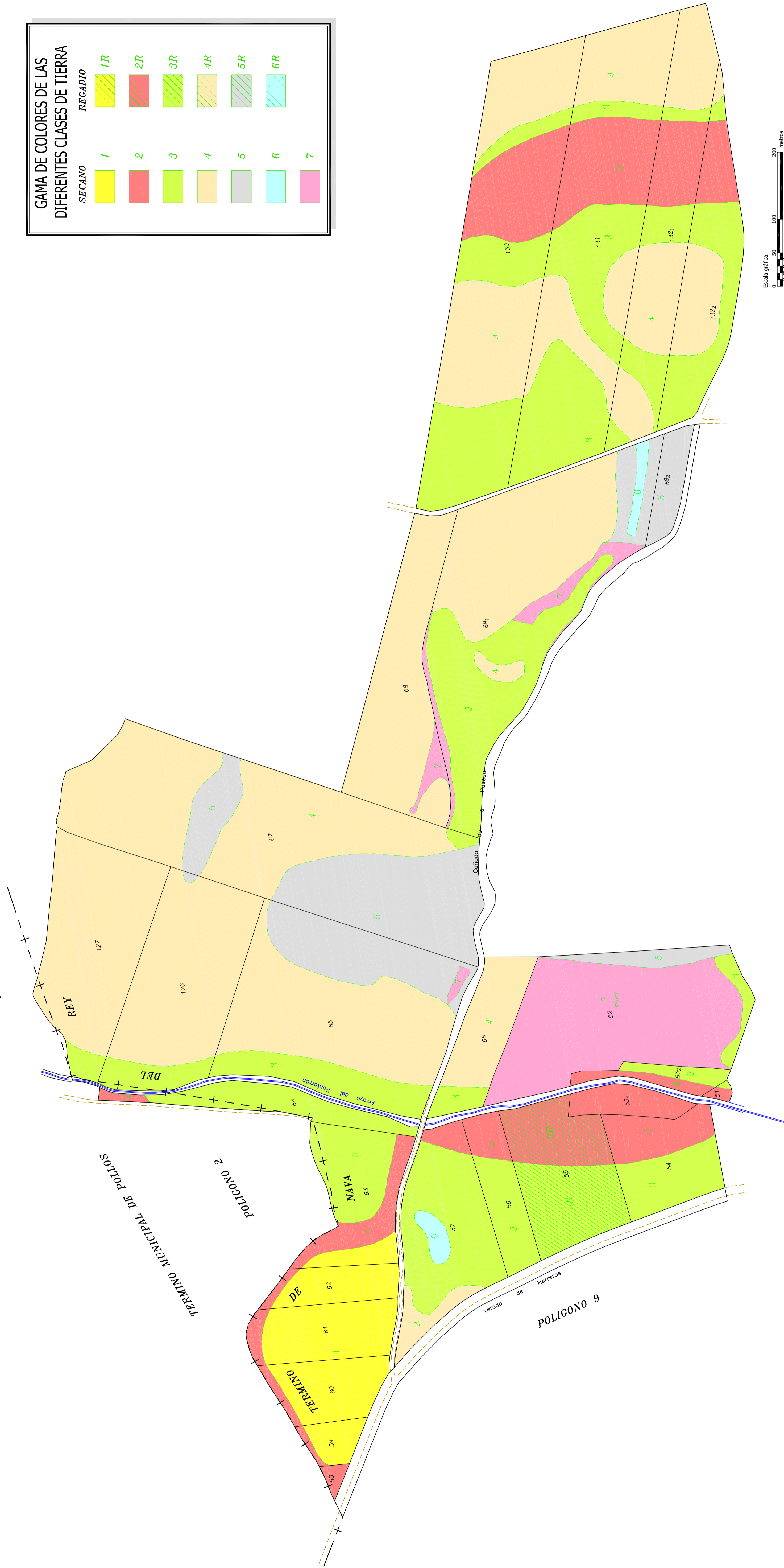
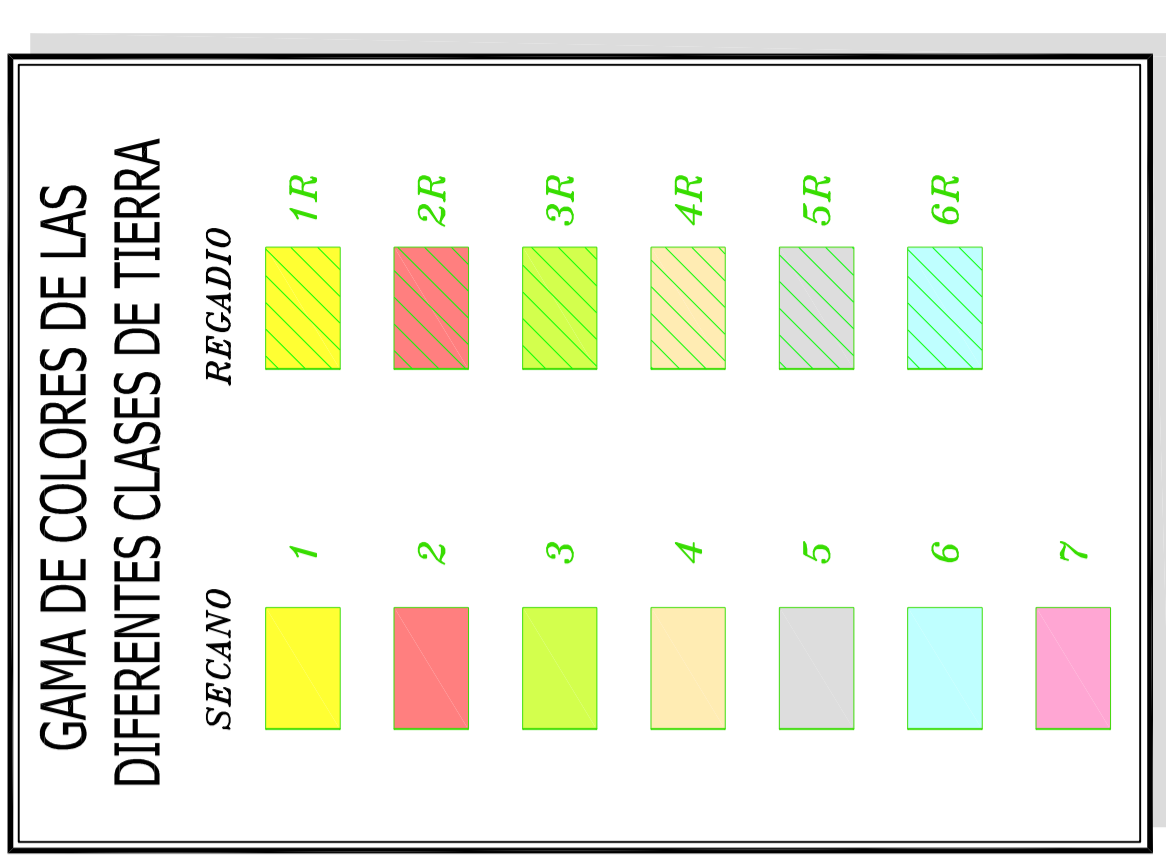


POLIGONO 2

TERRINO MUNICIPAL DE POLLOS

POLIGONO 2

POLIGONO 9



Escala gráfica: 0 50 100 200 metros  
 Formato del Plano: Normalizado ISO A1  
 Sistema de Referencia: ETRS89 Proyección UTM-Huso 30

*DILIGENCIA: para hacer constar que el presente plano corresponde a las Bases Definitivas e Concentración Parcelaria de la zona de Pollos II (Valladolid), aprobadas por la Dirección General de Producción, Agropecuaria y Desarrollo Rural por Resolución de de 20*

EL PRESIDENTE DE LA COMISIÓN LOCAL EL SECRETARIO DE LA COMISIÓN LOCAL

Fig.: INSTITUTO TECNOLÓGICO AGRARIO Junta de Castilla y León Dirección General de Producción Agropecuaria y Desarrollo Rural

Fig.: ZONA DE CONCENTRACIÓN PARCELARIA: POLLOS II

PROVINCIA: VALLADOLID

FASE: BASES DEFINITIVAS

Observaciones:

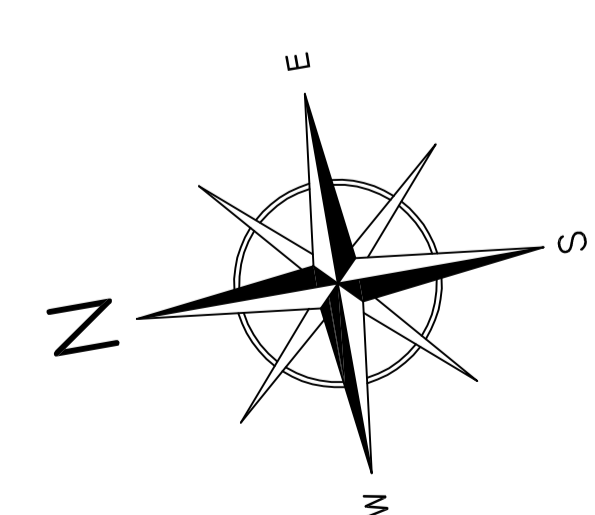
Autor: Javier Velasco Acábes

INGENIERO AGRÓNOMO Vº Bº: David Jesús Martínez Paniagua

Secretario del Ayuntamiento de

CERTIFICO: Que el presente Documento ha estado expuesto al público desde el día de de 2011 al día de de 2011

El Alcalde



Polígono nº: 8

Escala: 1/3.000

Fecha: Abril 2013

JEFE DE LA UNIDAD TERRITORIAL DEL ITACYL