


















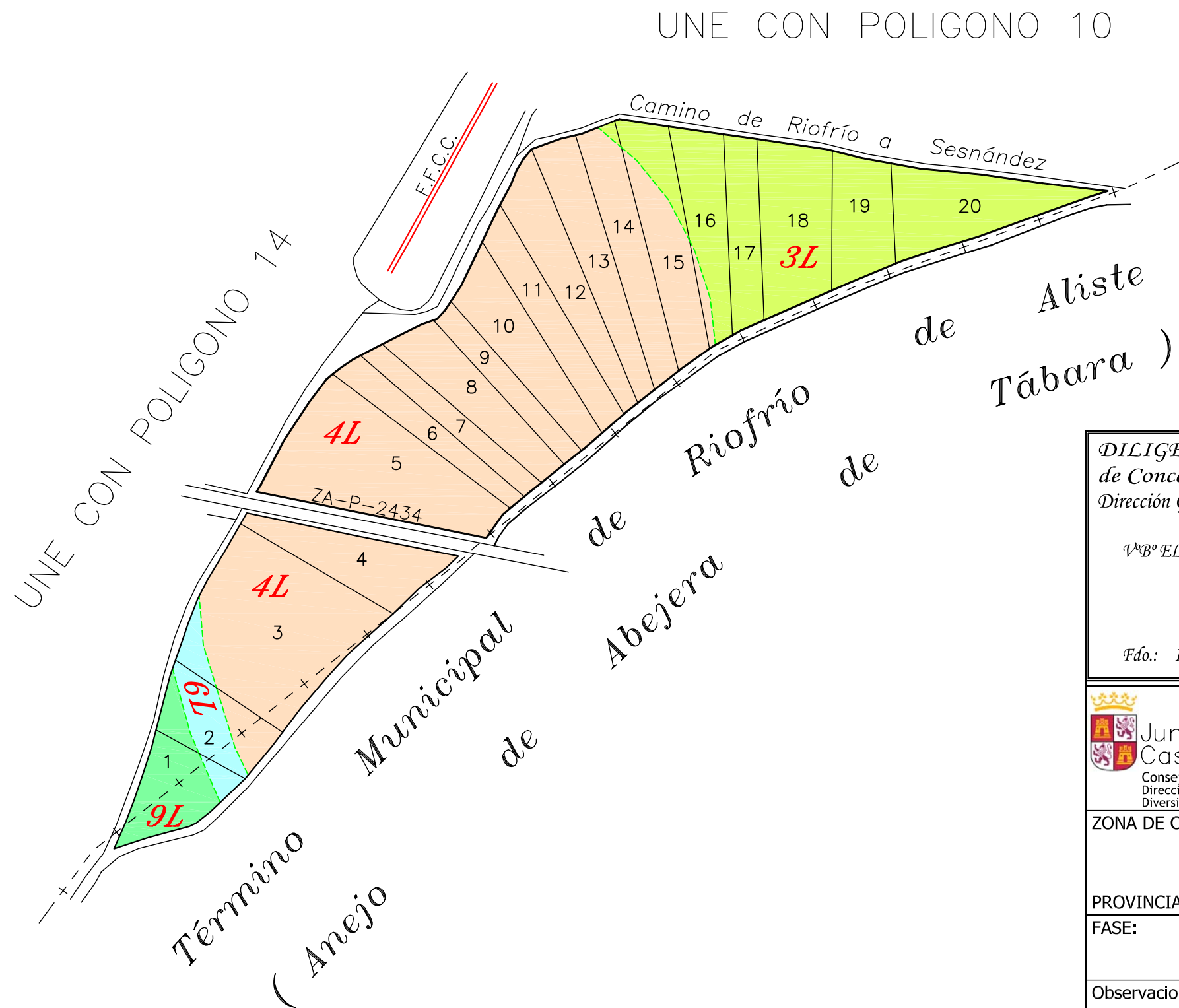


GAMA DE COLORES
DE LAS DIFERENTES
CLASES DE SUELO

	1L		6L		11L
	2L		7L		1P
	3L		8L		2P
	4L		9L		3P
	5L		10L		EX

TRAMAS DE VUELO

	VIÑA
	CASTAÑOS
	MANZANOS
	PINOS



DILIGENCIA: para hacer constar que el presente plano corresponde a las Bases Definitivas de Concentración Parcelaria de la zona de Riofrío de Aliste (Zamora) aprobadas por la Dirección General de Infraestructuras y Diversificación Rural por Resolución de de de 2010

VºBº EL PRESIDENTE DE LA COMISIÓN LOCAL

EL SECRETARIO DE LA COMISIÓN LOCAL

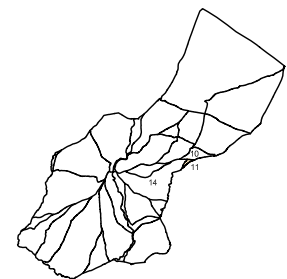


Fdo.: Isidro Tomás Fernández

Fdo.: Teodora Lantada Puebla

 Junta de Castilla y León
Consejería de Agricultura y Ganadería
Dirección General de Infraestructuras y Diversificación Rural

 INSTITUTO TECNOLÓGICO AGRARIO
Junta de Castilla y León
Consejería de Agricultura y Ganadería



ZONA DE CONCENTRACIÓN PARCELARIA:

RIOFRIO DE ALISTE

PROVINCIA: **ZAMORA**

FASE:

BASES DEFINITIVAS

Observaciones:



Polígono nº:

11

Autor: LUIS FERNÁNDEZ SEVILLANO

Vº.Bº: Mª FRANCISCA SANCHEZ HERNANDEZ

Escala: **1 / 2.000**
ISO A3

TÉCNICO DE LA U.T. DE ZAMORA DEL ITACYL

JEFA DE LA UNIDAD TERRITORIAL DEL ITACYL

Fecha: **Febrero 2010**