

DILIGENCIA: para hacer constar que el presente plano corresponde a las Bases Definitivas de Concentración Parcelaria de la zona de Asturianos, Entrepeñas, Lagarejos de la Carballeda y Cerezal de Sanabria (Asturianos- Zamora) aprobadas por la Dirección General de Producción Agropecuaria y Desarrollo Rural por Resolución de de de 2012

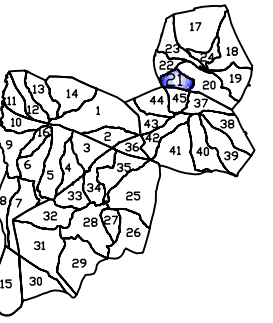
VºBº EL PRESIDENTE DE LA COMISIÓN LOCAL

EL SECRETARIO DE LA COMISIÓN LOCAL



Fdo.: Isidro Tomás Fernández

Fdo.: Teodora Lantada Puebla



ZONA DE CONCENTRACIÓN PARCELARIA:
ASTURIANOS, ENTREPEÑAS, LAGAREJOS DE LA CARBALLEDA Y CEREZAL DE SANABRIA
 PROVINCIA: **ZAMORA**

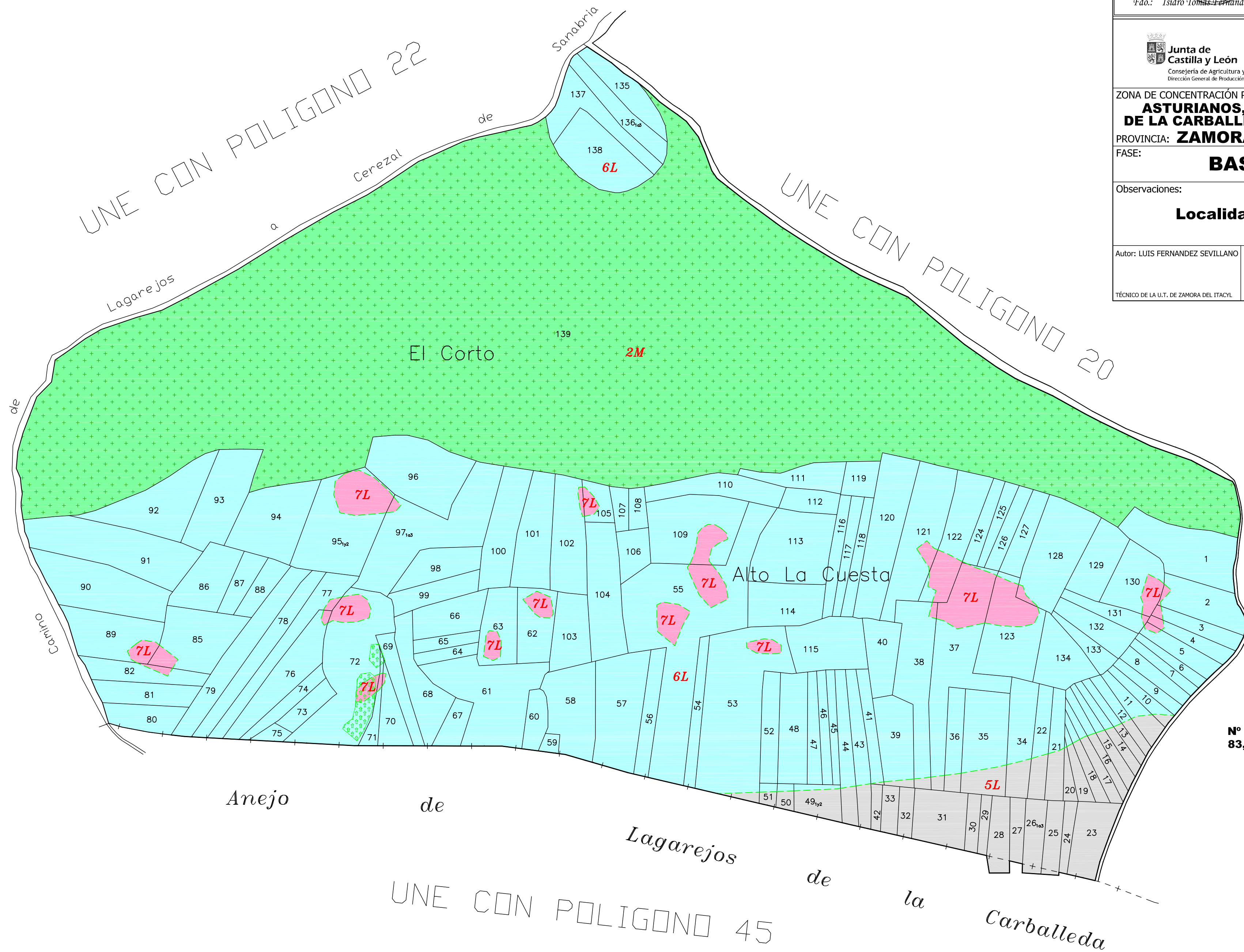
FASE: **BASES DEFINITIVAS**

Observaciones:
Localidad de Cerezal de Sanabria



Polígono nº: **21**

Autor: LUIS FERNANDEZ SEVILLANO	Autor: BENJAMIN BULDON FRAILE	VºBº: FRANCISCA SANCHEZ HERNANDEZ	Escala: 1/2.000
TÉCNICO DE LA U.T. DE ZAMORA DEL ITACYL	TÉCNICO DE LA U.T. DE ZAMORA DEL ITACYL	JEFA DE LA UNIDAD TERRITORIAL DEL ITACYL	Fecha: Octubre 2012

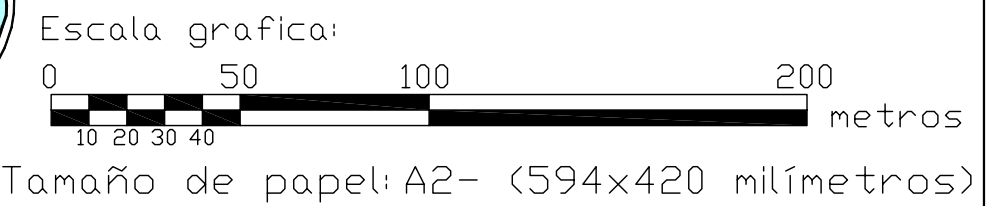


GAMA DE COLORES DE LAS DIFERENTES CLASES DE SUELO

1L	6L	2P
2L	7L	3P
3L	1M	4P
4L	2M	EX
5L	1P	

TRAMAS DE VUELO

PINOS
CASTAÑOS



Nº parcelas inexistentes:
83,84