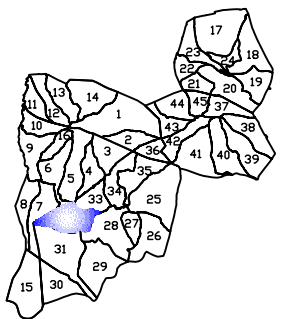


DILIGENCIA: para hacer constar que el presente plano corresponde a las Bases Definitivas de Concentración Parcelaria de la zona de Asturianos, Entrepeñas, Lagarejos de la Carballeda y Cerezal de Sanabria (Asturianos- Zamora) aprobadas por la Dirección General de Producción Agropecuaria y Desarrollo Rural por Resolución de de 2012
 VºBº EL PRESIDENTE DE LA COMISIÓN LOCAL EL SECRETARIO DE LA COMISIÓN LOCAL



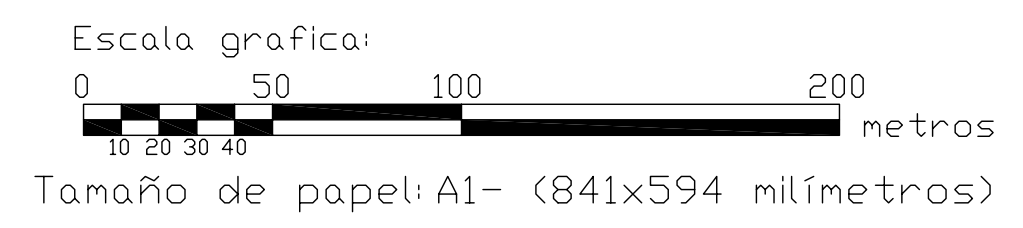
Fdo.: Isidro Tomás Fernández

Fdo.: Teodora Lantada Puebla

ZONA DE CONCENTRACIÓN PARCELARIA:
ASTURIANOS, ENTREPEÑAS, LAGAREJOS DE LA CARBALLEDA Y CEREZAL DE SANABRIA
 PROVINCIA: **ZAMORA**

BASES DEFINITIVAS	
Localidad de Entrepeñas	
Observaciones:	Polígono nº: 32
Autor: LUIS FERNANDEZ SEVILLANO	Escala: 1/2.000
Autor: BENJAMIN BULDON FRAILE	Fecha: Octubre 2012
VºBº FRANCISCA SANCHEZ HERNANDEZ	
TÉCNICO DE LA U.T. DE ZAMORA DEL ITACYL	TÉCNICO DE LA U.T. DE ZAMORA DEL ITACYL
Jefa de la Unidad Territorial del Itacyl	

Nº parcelas inexistentes:
 del 1 al 3, del 13 al 17, del 50 al 84, del 103 al 105, del 107 al 118, del 244 al 249,
 268, 271, 332, 337, del 352 al 366, 368, del 370 al 852, del 855 al 860, del 862 al 860,
 del 862 al 866, del 868 al 871, del 875 al 879



GAMA DE COLORES DE LAS DIFERENTES CLASES DE SUELO

1L	6L	2P
2L	7L	3P
3L	1M	4P
4L	2M	EX
5L	1P	

TRAMAS DE VUELO



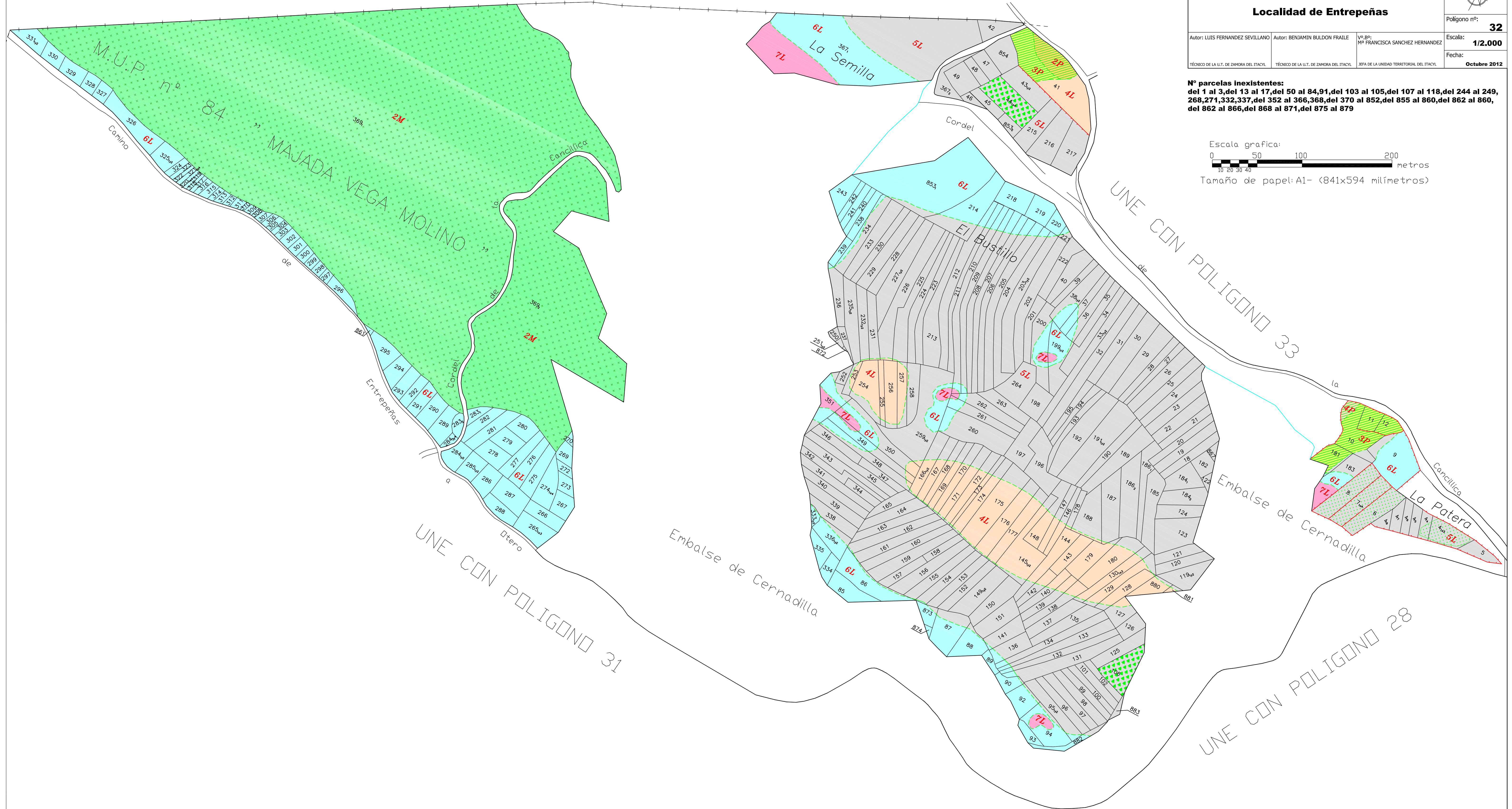
UNE CON POLIGONO 7

UNE CON POLIGONO 6

Anejo

de

Asturianos



UNE CON POLIGONO 31

Embalse de Cernadilla

UNE CON POLIGONO 33

UNE CON POLIGONO 28