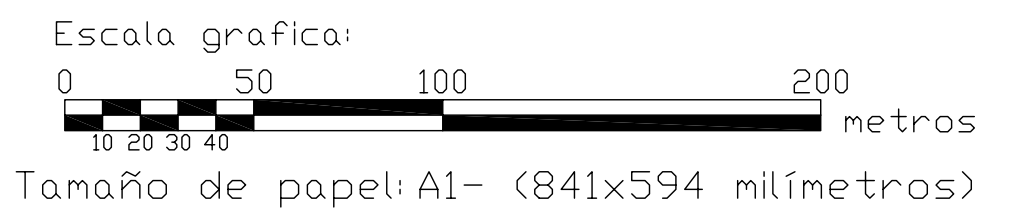


GAMA DE COLORES DE LAS DIFERENTES CLASES DE SUELO

1L	6L	2P
2L	7L	3P
3L	1M	4P
4L	2M	EX
5L	7L	1P

TRAMAS DE VUELO

PINOS
CASTAÑOS



Nº parcelas inexistentes: 40,41,111,129,138,244,del 445 al 455,del 520 al 524,528,530,531,533,535,537, del 540 al 559

DILIGENCIA: para hacer constar que el presente plano corresponde a las Bases Definitivas de Concentración Parcelaria de la zona de Asturianos, Entrepeñas, Lagarejos de la Carballada y Cerezal de Sanabria (Asturianos- Zamora) aprobadas por la Dirección General de Producción Agropecuaria y Desarrollo Rural por Resolución de de 2012
 1º EL PRESIDENTE DE LA COMISIÓN LOCAL EL SECRETARIO DE LA COMISIÓN LOCAL



Fdo.: Isidro Tomás Fernández

Fdo.: Teodora Cantada Puebla

Junta de Castilla y León
 Consejería de Agricultura y Ganadería
 Dirección General de Producción Agropecuaria y Desarrollo Rural

INSTITUTO TECNOLÓGICO AGRARIO
 Avda de Castilla y León
 Consejería de Agricultura y Ganadería

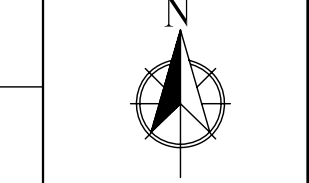
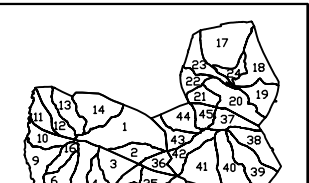
ZONA DE CONCENTRACIÓN PARCELARIA: **ASTURIANOS, ENTREPEÑAS, LAGAREJOS DE LA CARBALLADA Y CEREZAL DE SANABRIA**
 PROVINCIA: **ZAMORA**

FASE: **BASES DEFINITIVAS**

Observaciones: **Localidad de Entrepeñas**

Autor: LUIS FERNANDEZ SEVILLANO Autor: BENJAMIN BULDON FRAILE Vº Bº: Mª FRANCISCA SANCHEZ HERNANDEZ Escala: **1/2.000**

TÉCNICO DE LA U.L.T. DE ZAMORA DEL ITACYL TÉCNICO DE LA U.L.T. DE ZAMORA DEL ITACYL JEFA DE LA UNIDAD TERRITORIAL DEL ITACYL Fecha: **Octubre 2012**



Polígono nº: **33**