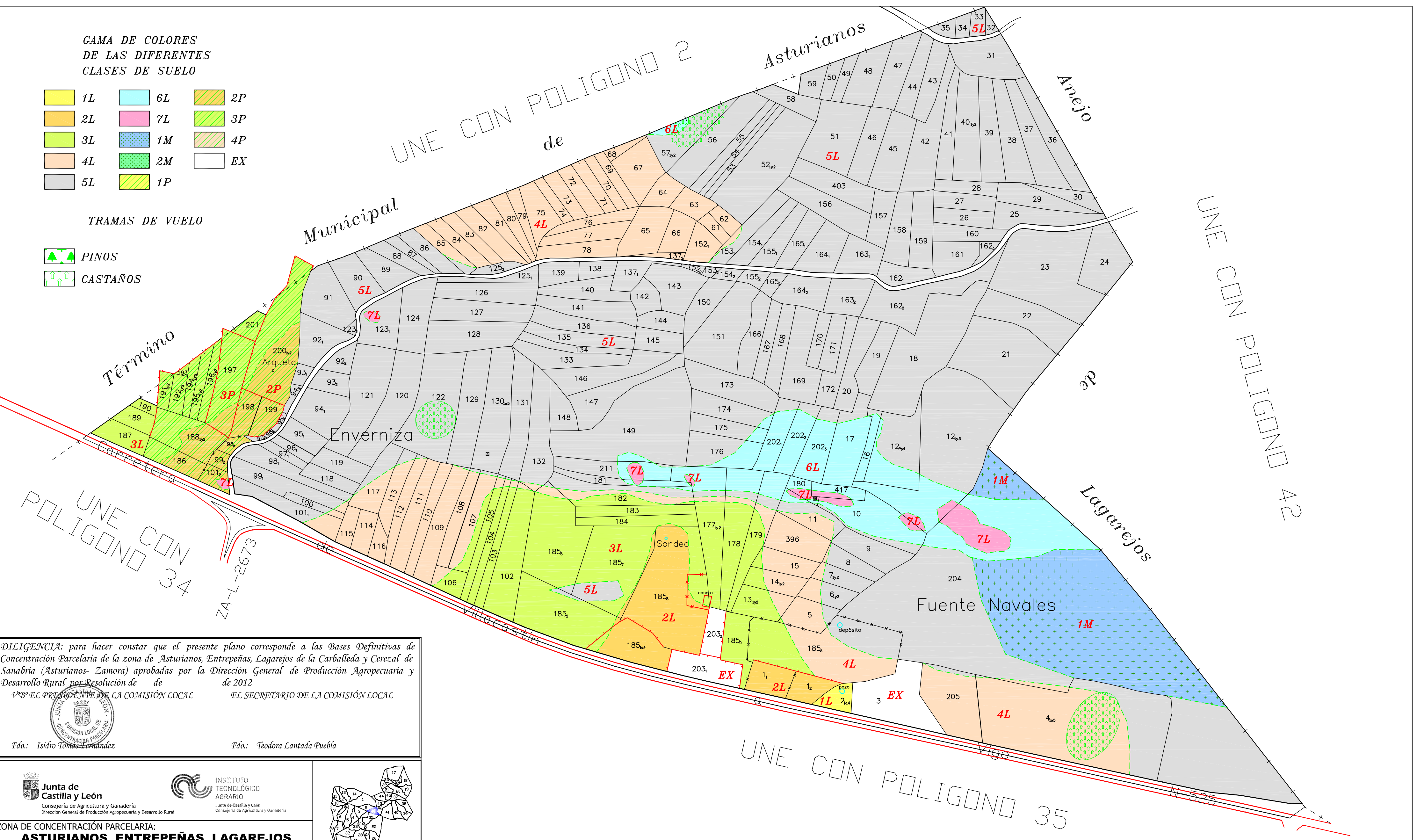


GAMA DE COLORES DE LAS DIFERENTES CLASES DE SUELO

1L	6L	2P
2L	7L	3P
3L	1M	4P
4L	2M	EX
5L	1P	

TRAMAS DE VUELO

	PINOS
	CASTAÑOS



DILIGENCIA: para hacer constar que el presente plano corresponde a las Bases Definitivas de Concentración Parcelaria de la zona de Asturianos, Entrepeñas, Lagarejos de la Carballada y Cerezal de Sanabria (Asturianos- Zamora) aprobadas por la Dirección General de Producción Agropecuaria y Desarrollo Rural por Resolución de de de 2012

VºBº EL PRESIDENTE DE LA COMISIÓN LOCAL EL SECRETARIO DE LA COMISIÓN LOCAL

Fdo.: Isidro Tomás Fernández Fdo.: Teodora Lantada Puebla

Junta de Castilla y León
 Consejería de Agricultura y Ganadería
 Dirección General de Producción Agropecuaria y Desarrollo Rural

INSTITUTO TECNOLÓGICO AGRARIO
 Junta de Castilla y León
 Consejería de Agricultura y Ganadería

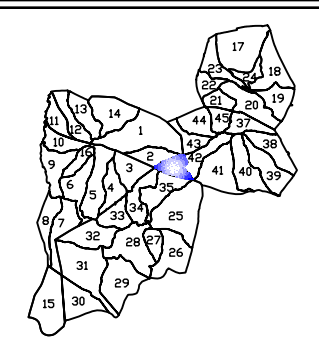
ZONA DE CONCENTRACIÓN PARCELARIA:
ASTURIANOS, ENTREPEÑAS, LAGAREJOS DE LA CARBALLADA Y CEREZAL DE SANABRIA

PROVINCIA: **ZAMORA**

FASE:
BASES DEFINITIVAS

Observaciones:
Localidad de Entrepeñas

Autor: LUIS FERNANDEZ SEVILLANO Autor: BENJAMIN BULDON FRAILE VºBº: Mª FRANCISCA SANCHEZ HERNANDEZ
 TÉCNICO DE LA U.T. DE ZAMORA DEL ITACYL TÉCNICO DE LA U.T. DE ZAMORA DEL ITACYL JEFA DE LA UNIDAD TERRITORIAL DEL ITACYL

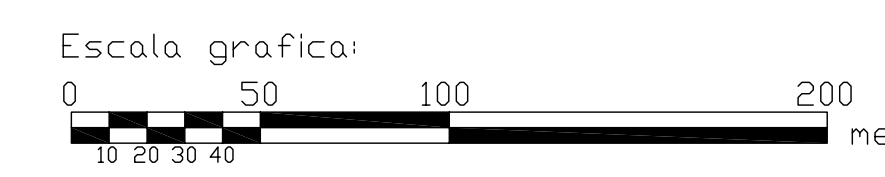


Polígono nº: **36**

Escala: **1/2.000**

Fecha: **Octubre 2012**

Nº parcelas inexistentes:
 60, del 206 al 210, del 212 al 395, del 397 al 402, del 404 al 416



Tamaño de papel: A2- (594x420 milímetros)