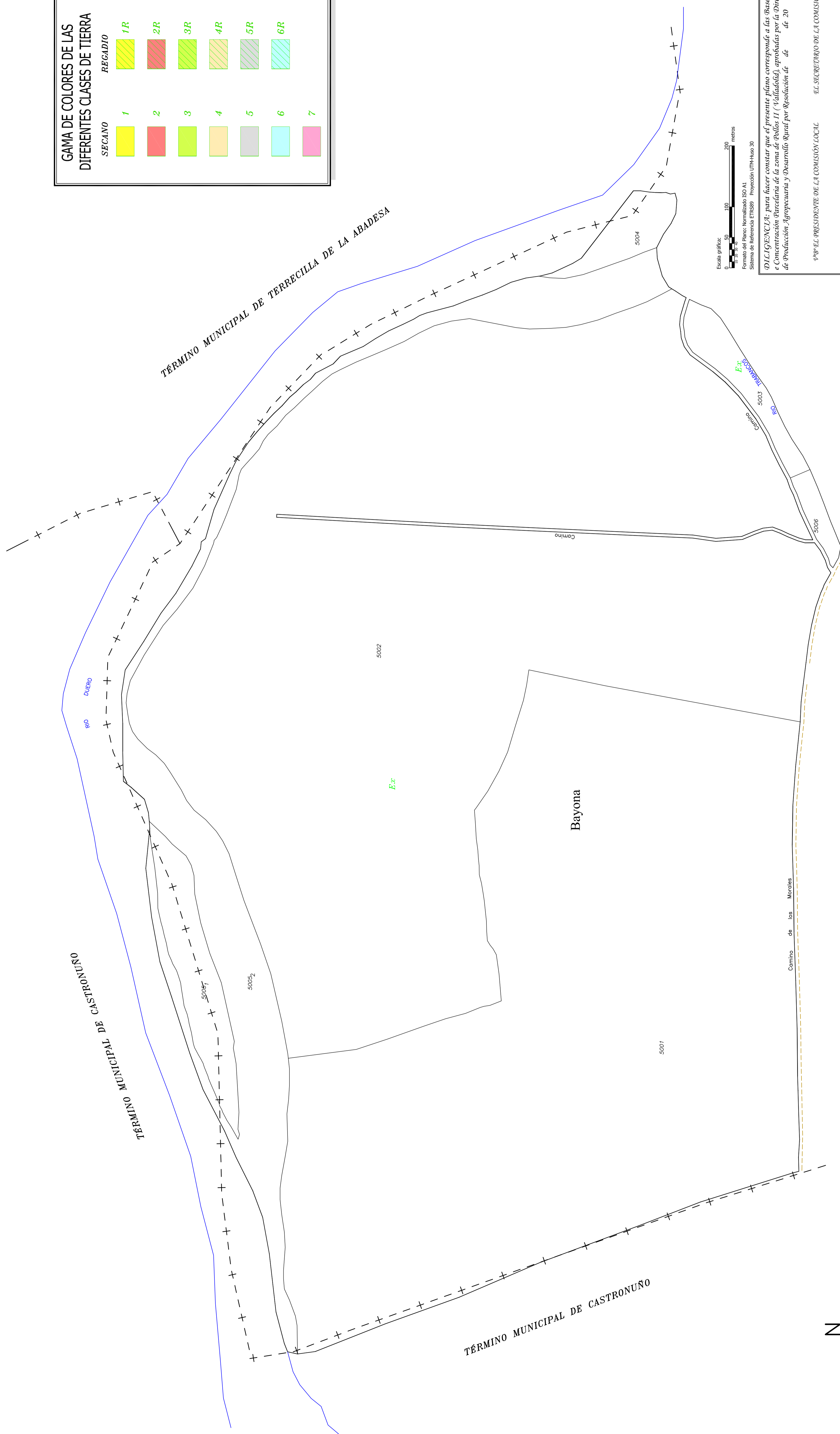
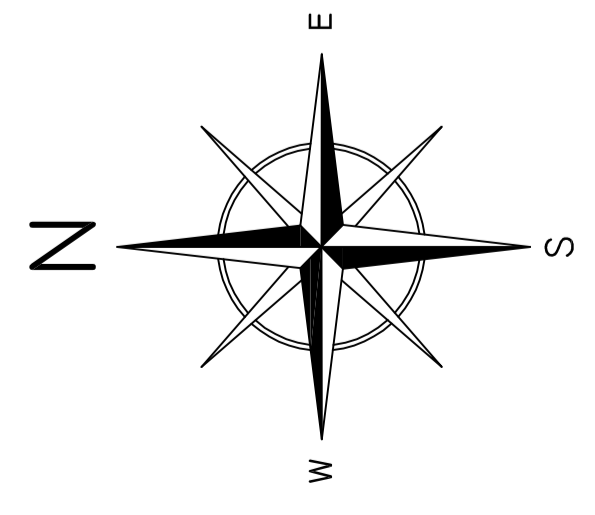


GAMA DE COLORES DE LAS DIFERENTES CLASES DE TIERRA	
SECAÑO	REGADIO
1	1R
2	2R
3	3R
4	4R
5	5R
6	6R
7	



Secretario del Ayuntamiento de
CERTIFICO: Que el presente Documento ha estado expuesto al público desde el día de 201 al día de 201
 a de de 201
 El Alcalde

POLIGONO 108

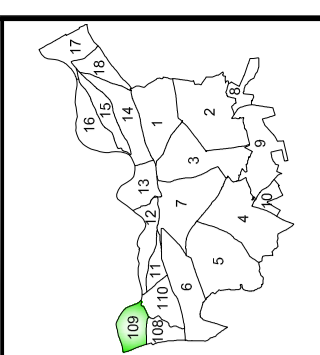


Escala gráfica: 0 50 100 200 metros
 Formato del Plano: Normalizado ISO A1
 Sistema de Referencia: ETRS89 Proyección UTM-Huso 30

DECLARACION: para hacer constar que el presente plano corresponde a las Bases Definitivas e Concentración Parcelaria de la zona de Pollos II (Valladolid), aprobadas por la Dirección General de Producción, Agropecuaria y Desarrollo Rural por Resolución de de 20

EL PRESIDENTE DE LA COMISIÓN LOCAL EL SECRETARIO DE LA COMISIÓN LOCAL

Fig.: INSTITUTO TECNOLÓGICO AGRARIO Junta de Castilla y León Dirección General de Producción Agropecuaria y Desarrollo Rural



POLLOS II
 ZONA DE CONCENTRACIÓN PARCELARIA:
 PROVINCIA: VALLADOLID
 FASE:

BASES DEFINITIVAS

Observaciones:
 Autor: Javier Velasco Acabes
 Vº Bº: David Jesús Martínez Paniagua
 INGENIERO AGRÓNOMO
 JEFE DE LA UNIDAD TERRITORIAL DEL ITACYL
 Polígono nº: **109**
 Escala: 1/3.000
 Fecha: Abril 2013