

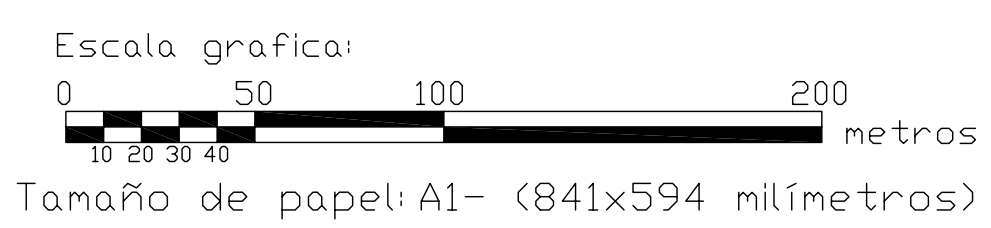
Nº parcelas inexistentes:
del 37 al 41, del 44 al 47, 197, 428, del 434 al 441, del 10175 al 10178, del 10180 al 10200,
10204, 10205, 10208, 10209, del 10212 al 10216, del 10218 al 10223, del 10229 al 10333,
del 10335 al 10992

GAMA DE COLORES DE LAS DIFERENTES CLASES DE SUELO

1L	6L	2P
2L	7L	3P
3L	1M	4P
4L	2M	EX
5L	3P	
	1P	

TRAMAS DE VUELO

	PINOS
	CASTAÑOS



DILIGENCIA: para hacer constar que el presente plano corresponde a las Bases Provisionales de Concentración Parcelaria de la zona de Asturianos y Anejos (Zamora) que esta Comisión Local, en su reunión celebrada el de de 2010 ha acordado someter a encuesta en la forma preceptiva a tenor del art. 26 de la Ley 14/1990 de 28 de noviembre de Concentración Parcelaria de Castilla y León.

EL PRESIDENTE DE LA COMISIÓN LOCAL EL SECRETARIO DE LA COMISIÓN LOCAL

Fdo.: Isidro Tomás Fernández Fdo.: Teodora Lantada Puebla

Junta de Castilla y León
Consejería de Agricultura y Ganadería
Dirección General de Infraestructuras y Diversificación Rural

INSTITUTO TECNOLÓGICO AGRARIO
Junta de Castilla y León
Consejería de Agricultura y Ganadería

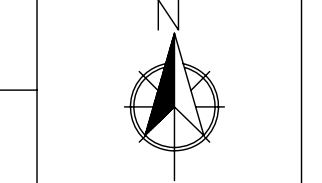
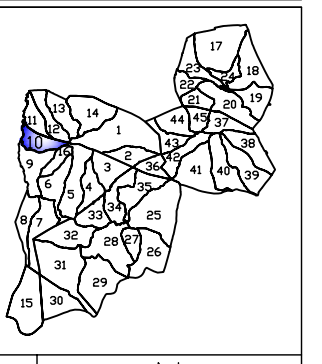
ZONA DE CONCENTRACIÓN PARCELARIA:
ASTURIANOS, ENTREPEÑAS, LAGAREJOS DE LA CARBALLEDA Y CEREZAL DE SANABRIA
PROVINCIA: ZAMORA

FASE: **BASES PROVISIONALES**

Observaciones: **Localidad de Asturianos**

Autor: LUIS FERNANDEZ SEVILLANO Vº. Bº: Mª FRANCISCA SANCHEZ HERNANDEZ Escala: 1/2.000

TÉCNICO DE LA U.T. DE ZAMORA DEL ITACYL JEFA DE LA UNIDAD TERRITORIAL DEL ITACYL Fecha: Octubre 2010



Polígono nº: **10**