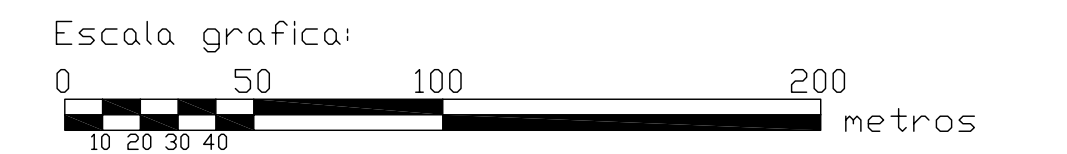


GAMA DE COLORES DE LAS DIFERENTES CLASES DE SUELO

	1L		6L		2P
	2L		7L		3P
	3L		1M		4P
	4L		2M		EX
	5L		1P		

TRAMAS DE VUELO

- PINOS
- CASTAÑOS



Tamaño de papel: A1- (841x594 milímetros)

Nº parcelas inexistentes:  
del 17 al 19,23,24,59,65,112,del 139 al 142,del 148 al 153,  
del 162 al 166,254,del 318 al 326,del 330 al 425,  
del 427 al 433,437,438,440,443,del 445 al 453,455,461,462,  
464

DILIGENCIA: para hacer constar que el presente plano corresponde a las Bases Provisionales de Concentración Parcelaria de la zona de Asturianos y Anejos (Zamora) que esta Comisión Local, en su reunión celebrada el de de 2010 ha acordado someter a encuesta en la forma preceptiva a tenor del art. 26 de la Ley 14/1990 de 28 de noviembre de Concentración Parcelaria de Castilla y León.

1º EL PRESIDENTE DE LA COMISIÓN LOCAL EL SECRETARIO DE LA COMISIÓN LOCAL

Fdo.: Isidro Tomás Fernández

Fdo.: Teodora Lantada Puebla

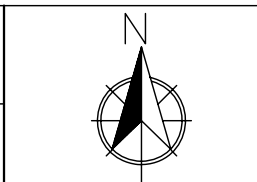
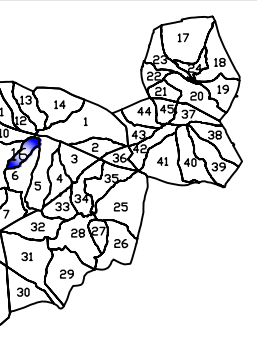
<p><b>Junta de Castilla y León</b> Consejería de Agricultura y Ganadería Dirección General de Infraestructuras y Diversificación Rural</p>	<p><b>INSTITUTO TECNOLÓGICO AGRARIO</b> Junta de Castilla y León Consejería de Agricultura y Ganadería</p>
--	--

ZONA DE CONCENTRACIÓN PARCELARIA:  
ASTURIANOS, ENTREPEÑAS, LAGAREJOS DE LA CARBALLEDA Y CEREZAL DE SANABRIA  
PROVINCIA: ZAMORA

FASE: **BASES PROVISIONALES**

Observaciones:  
**Localidad de Asturianos**

Autor: LUIS FERNANDEZ SEVILLANO	Vº.Bº: Mª FRANCISCA SANCHEZ HERNANDEZ	Escala: 1/2.000	Fecha: Octubre 2010
TÉCNICO DE LA U.T. DE ZAMORA DEL ITACYL	JEFA DE LA UNIDAD TERRITORIAL DEL ITACYL		



Polígono nº: 16