

CEREZAL DE SANABRIA

UNE CON POLIGONO 23

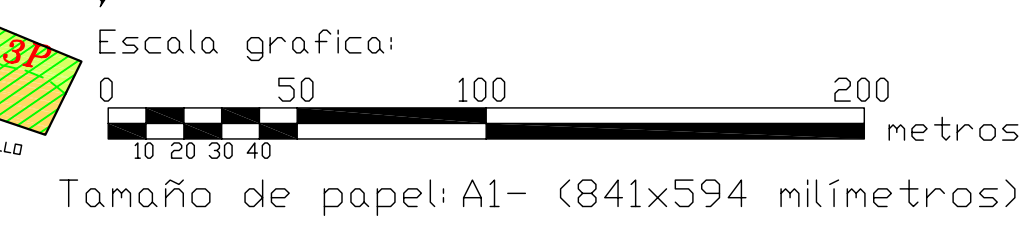
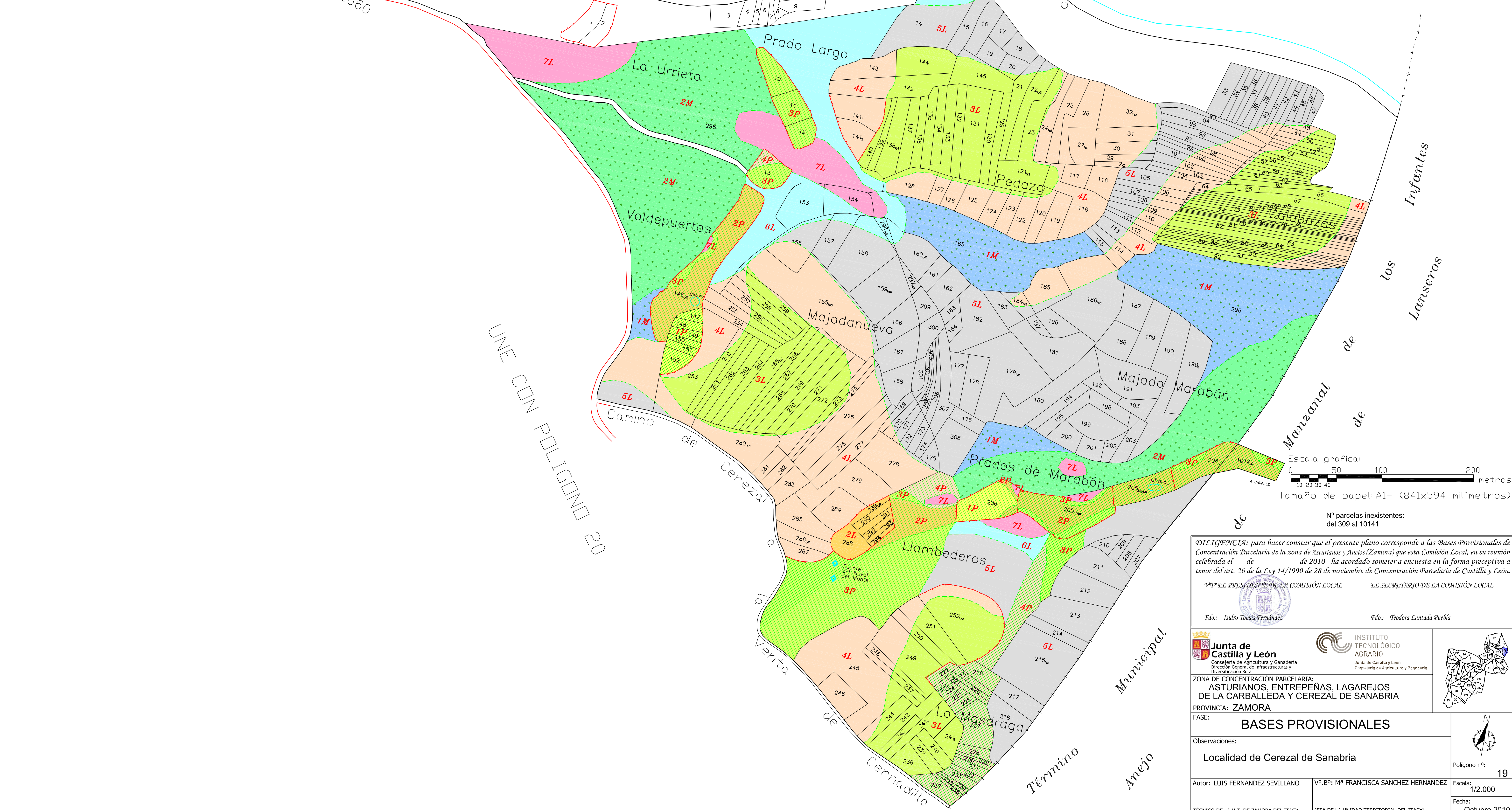
UNE CON POLIGONO 18

GAMA DE COLORES DE LAS DIFERENTES CLASES DE SUELO

1L	6L	2P
2L	7L	3P
3L	1M	4P
4L	2M	EX
5L	1P	

TRAMAS DE VUELO

	PINOS
	CASTAÑOS



Nº parcelas inexistentes: del 309 al 10141

DILIGENCIA: para hacer constar que el presente plano corresponde a las Bases Provisionales de Concentración Parcelaria de la zona de Asturianos y Anejos (Zamora) que esta Comisión Local, en su reunión celebrada el de de 2010 ha acordado someter a encuesta en la forma preceptiva a tenor del art. 26 de la Ley 14/1990 de 28 de noviembre de Concentración Parcelaria de Castilla y León.

1º EL PRESIDENTE DE LA COMISIÓN LOCAL EL SECRETARIO DE LA COMISIÓN LOCAL

Fdo.: Isidro Tomás Fernández Fdo.: Teodora Lantada Puebla

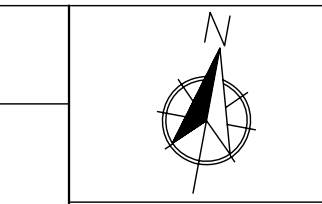
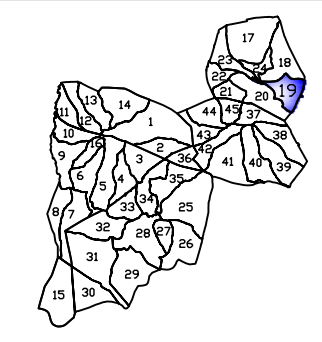
 Junta de Castilla y León Consejería de Agricultura y Ganadería Dirección General de Infraestructuras y Diversificación Rural	 INSTITUTO TECNOLÓGICO AGRARIO Junta de Castilla y León Consejería de Agricultura y Ganadería
---	---

ZONA DE CONCENTRACIÓN PARCELARIA: ASTURIANOS, ENTREPEÑAS, LAGAREJOS DE LA CARBALLEDA Y CEREZAL DE SANABRIA
 PROVINCIA: ZAMORA

FASE: **BASES PROVISIONALES**

Observaciones: Localidad de Cerezal de Sanabria

Autor: LUIS FERNANDEZ SEVILLANO Vº.Bº: Mª FRANCISCA SANCHEZ HERNANDEZ Escala: 1/2.000
 TÉCNICO DE LA U.T. DE ZAMORA DEL ITACYL JEFA DE LA UNIDAD TERRITORIAL DEL ITACYL Fecha: Octubre 2010



Polígono nº: 19