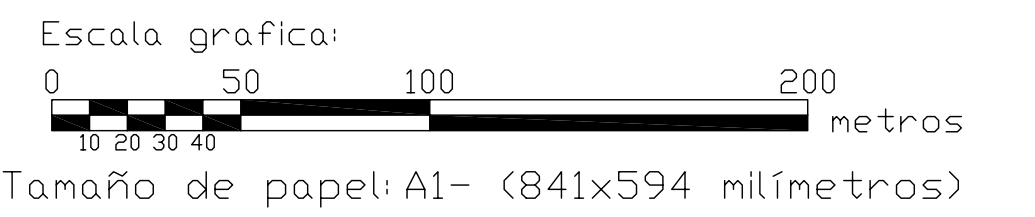


GAMA DE COLORES DE LAS DIFERENTES CLASES DE SUELO

1L	6L	2P
2L	7L	3P
3L	1M	4P
4L	2M	EX
5L	3P	
	1P	

TRAMAS DE VUELO

- PINOS
- CASTAÑOS



Nº parcelas inexistentes:
40,41,111,129,138,244,del 445 al 455,del 520 al 524,
528,530,531,533,535,537,del 540 al 559

DILIGENCIA: para hacer constar que el presente plano corresponde a las Bases Provisionales de Concentración Parcelaria de la zona de Asturianos y Anejos (Zamora) que esta Comisión Local, en su reunión celebrada el de de 2010 ha acordado someter a encuesta en la forma preceptiva a tenor del art. 26 de la Ley 14/1990 de 28 de noviembre de Concentración Parcelaria de Castilla y León.

1º Bº EL PRESIDENTE DE LA COMISIÓN LOCAL EL SECRETARIO DE LA COMISIÓN LOCAL

Fdo.: Isidro Tomás Fernández

Fdo.: Teodora Cantada Puebla

Junta de Castilla y León
Consejería de Agricultura y Ganadería
Dirección General de Infraestructuras y Diversificación Rural

INSTITUTO TECNOLÓGICO AGRARIO
Junta de Castilla y León
Consejería de Agricultura y Ganadería

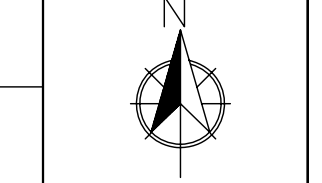
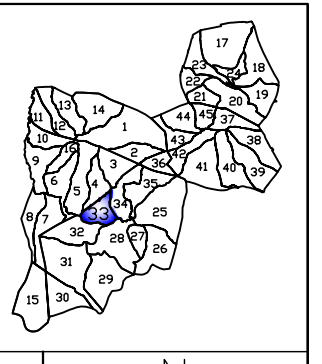
ZONA DE CONCENTRACIÓN PARCELARIA:
ASTURIANOS, ENTREPEÑAS, LAGAREJOS DE LA CARBALLEDA Y CEREZAL DE SANABRIA
PROVINCIA: ZAMORA

FASE: **BASES PROVISIONALES**

Observaciones: **Localidad de Entrepeñas**

Autor: LUIS FERNANDEZ SEVILLANO Vº.Bº: Mº FRANCISCA SANCHEZ HERNANDEZ Escala: 1/2.000

TÉCNICO DE LA U.T. DE ZAMORA DEL ITACYL JEFA DE LA UNIDAD TERRITORIAL DEL ITACYL Fecha: Octubre 2010



Polígono nº: **33**