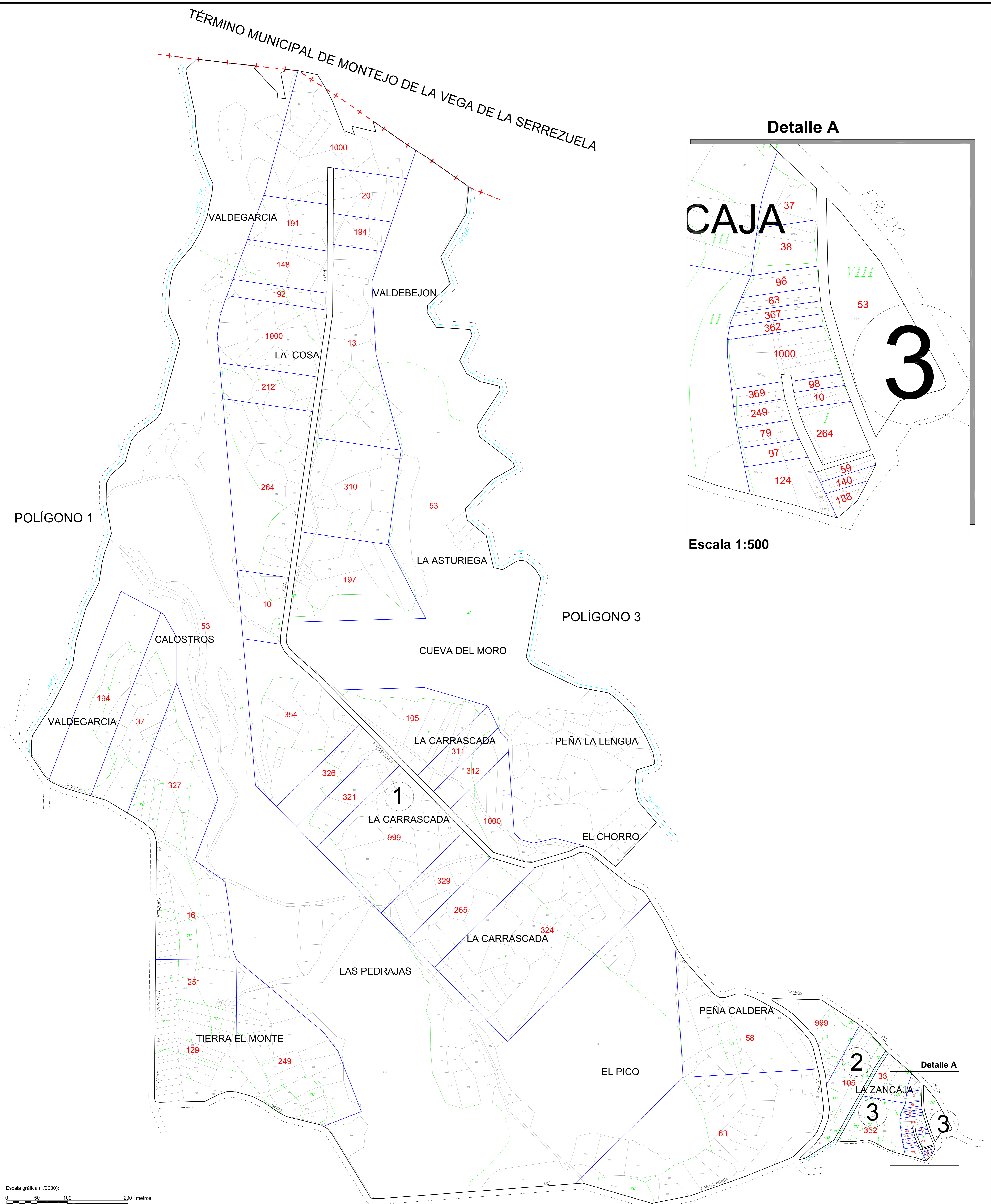
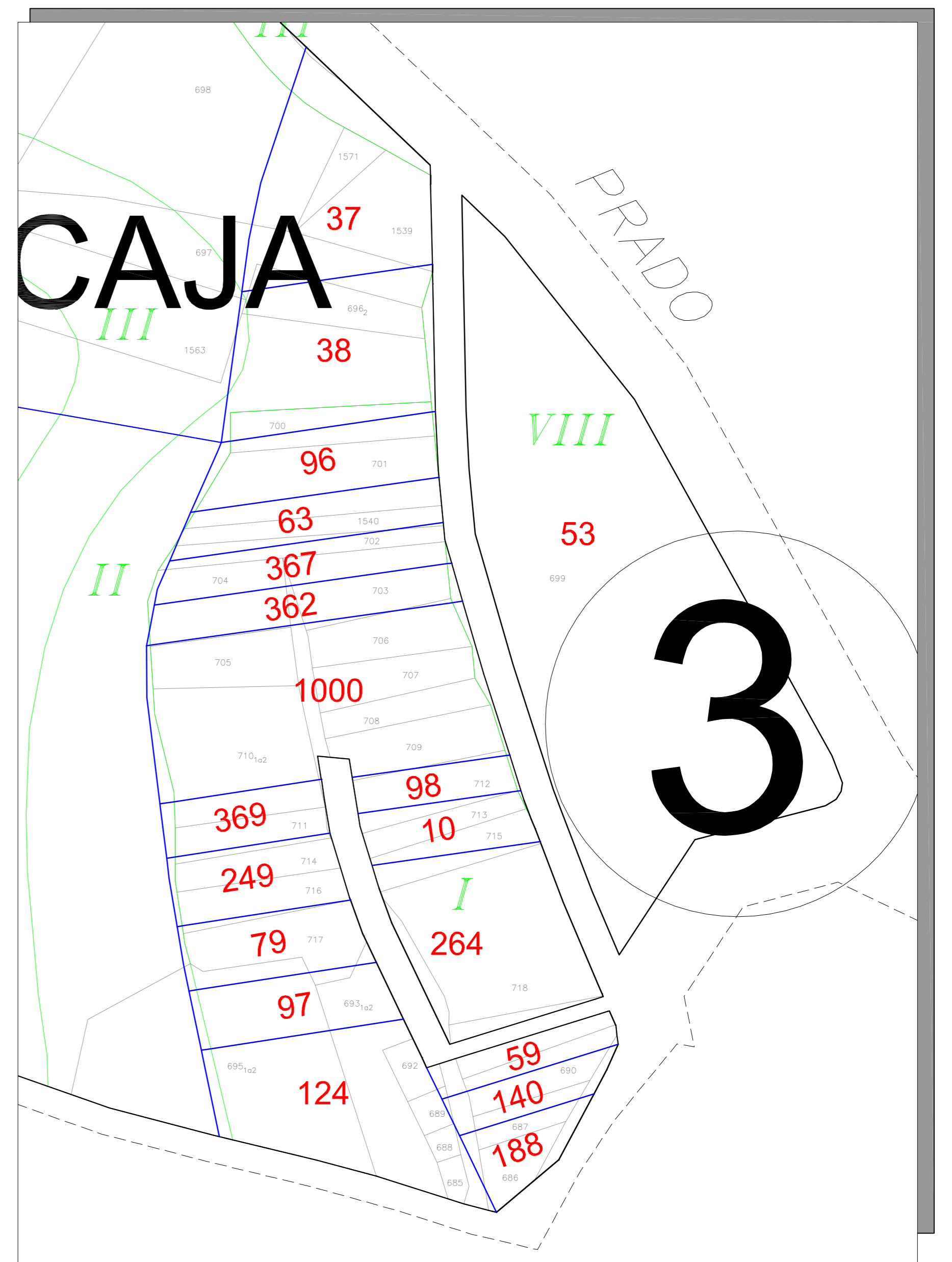


TÉRMINO MUNICIPAL DE MONTEJO DE LA VEGA DE LA SERREZUELA



Detalle A

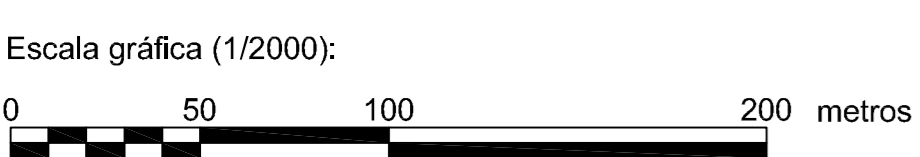


Escala 1:500

POLÍGONO 1

POLÍGONO 3

POLÍGONO 17



Tamaño del plano: Normalizado ISO A0  
Sistema de Referencia ED50 - Huso 30 Norte

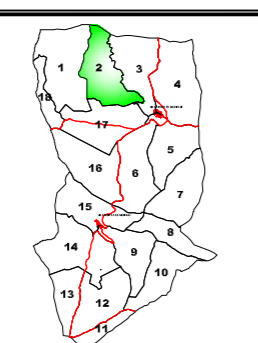
DILIGENCIA para hacer constar que el presente plano corresponde al Proyecto de Concentración Parcelaria de la zona de Villaverde de Montejo (Segovia) aprobado por este Servicio Territorial por Resolución de de 2014

EL JEFE DEL SERVICIO TERRITORIAL  
DE AGRICULTURA Y GANADERÍA

Fdo.: Esteban Cloriente Magaña.

Junta de Castilla y León  
Consejería de Agricultura y Ganadería  
Dirección General de Producción Agraria y Desarrollo Rural

INSTITUTO TECNOLÓGICO AGRARIO  
Junta de Castilla y León  
Comunidad de Agricultura y Ganadería

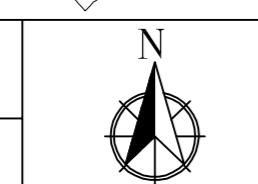


ZONA DE CONCENTRACIÓN PARCELARIA:  
**VILLAVERDE DE MONTEJO**

PROVINCIA: **SEGOVIA**

FASE:  
**PROYECTO DE CONCENTRACIÓN**

Observaciones:



Polígono nº: **2**

Autor: Alfonso Esteban Pérez

VºBº: Felipe Gómez de la Calle

Escala: 1/2.000

INGENIERO TÉCNICO AGRÍCOLA

JEFE DE LA UNIDAD TERRITORIAL DEL ITACYL

Fecha: Mayo 2014

Detalle A

