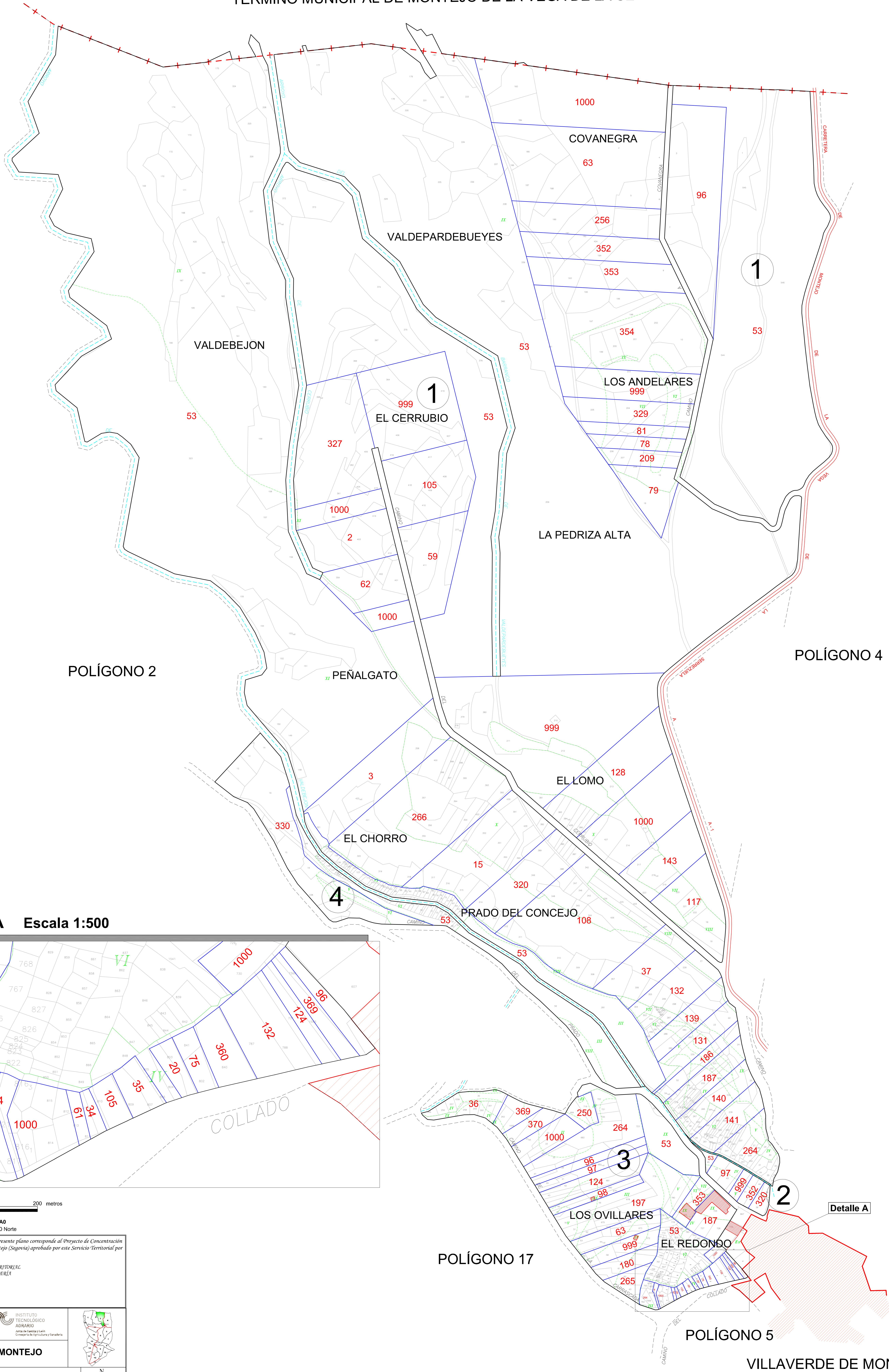
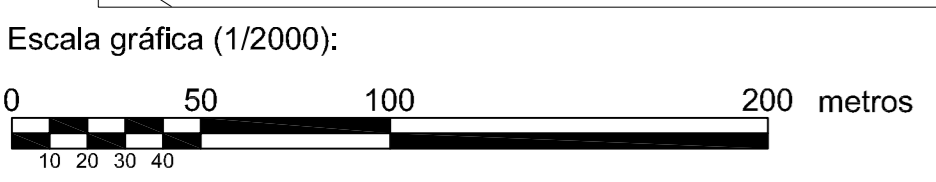
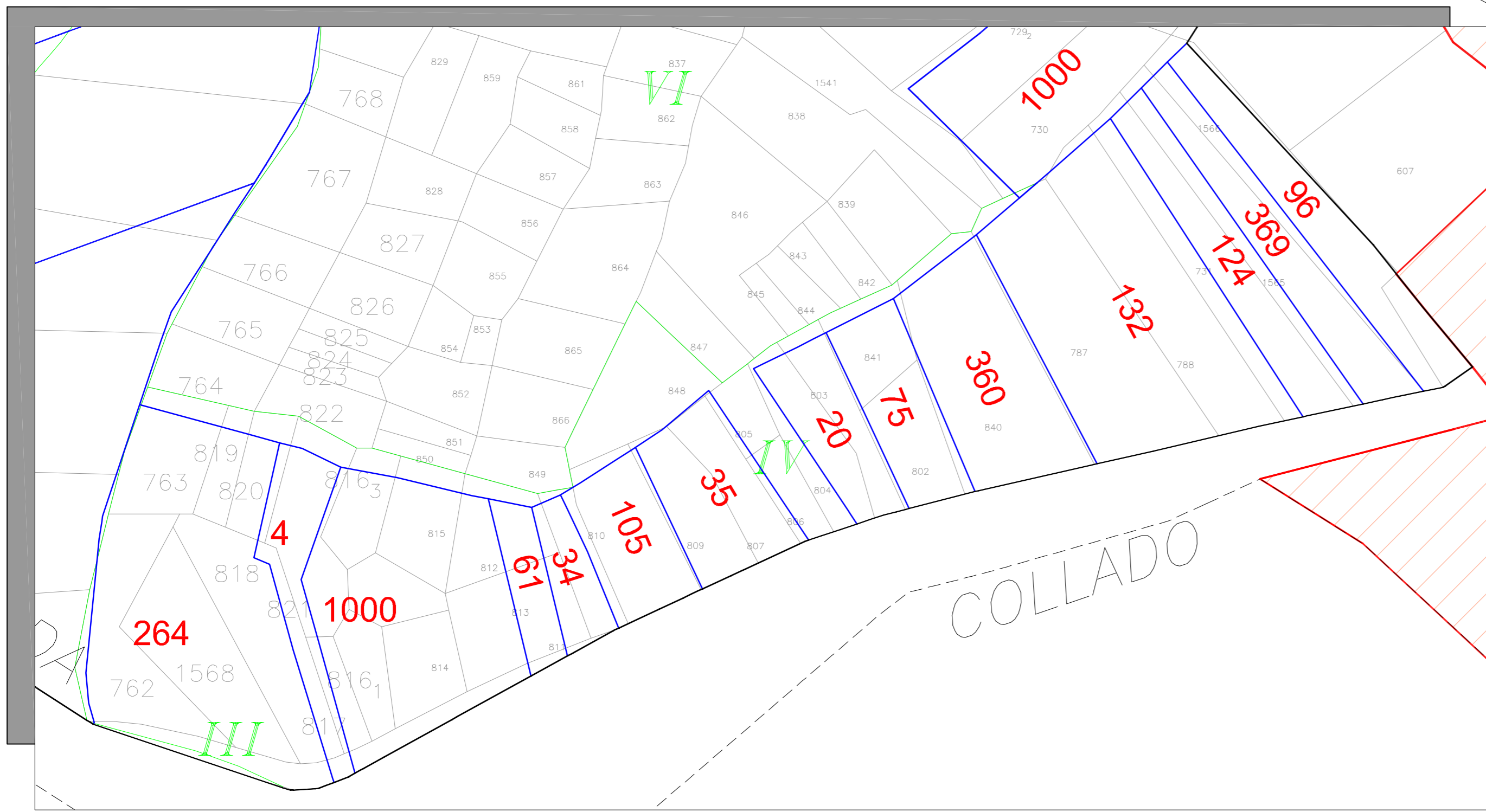


TÉRMINO MUNICIPAL DE MONTEJO DE LA VEGA DE LA SERREZUELA



Detalle A Escala 1:500



Tamaño del plano: Normalizado ISO A0  
Sistema de Referencia ED50 - Huso 30 Norte

DILIGENCIA: para hacer constar que el presente plano corresponde al Proyecto de Concentración Parcelaria de la zona de Villaverde de Montejo (Segovia) aprobado por este Servicio Territorial por Resolución de de 2014

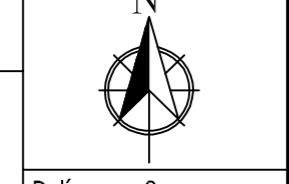
EL JEFE DEL SERVICIO TERRITORIAL DE AGRICULTURA Y GANADERÍA

Fdo.: Esteban Clorito Magaña.

ZONA DE CONCENTRACIÓN PARCELARIA:  
**VILLAVERDE DE MONTEJO**

PROVINCIA: **SEGOVIA**  
FASE: **PROYECTO DE CONCENTRACIÓN**

Observaciones:



Polígono nº: **3**  
Autor: Alfonso Esteban Pérez  
V.P.B: Felipe Gómez de la Calle  
Escala: 1/2.000  
Fecha: Mayo 2014

INGENIERO TÉCNICO AGRÍCOLA JEFE DE LA UNIDAD TERRITORIAL DEL ITACV

Detalle A