

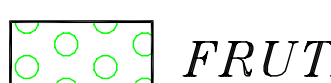




-  VIÑA
-  CASTAÑOS
-  FRUTALES
-  PINOS
-  PRADERA

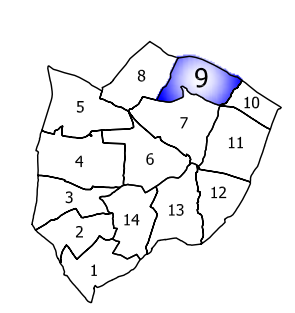
Escala gráfica:
 0 50 100 200 metros
 Tamaño de papel: A0 (1188x840 milímetros)

DILIGENCIA: para hacer constar que el presente plano corresponde al Proyecto de Concentración Parcelaria de la zona de Sarracín de Aliste (Zamora) aprobado por este Servicio Territorial por Resolución de de de 2014

EL JEFE DEL SERVICIO TERRITORIAL DE AGRICULTURA Y GANADERÍA

Fdo.: Isidro Tomás Fernández

 Junta de Castilla y León <small>Consejería de Agricultura y Ganadería Dirección General de Producción Agraria</small>	 INSTITUTO TECNOLÓGICO AGRARIO <small>Junta de Castilla y León Consejería de Agricultura y Ganadería</small>
---	---



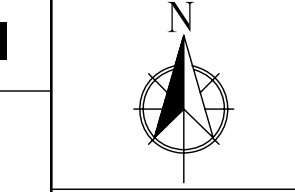
ZONA DE CONCENTRACIÓN PARCELARIA: **SARRACÍN DE ALISTE**

PROVINCIA: ZAMORA

FASE: **PROYECTO DE CONCENTRACIÓN**

Observaciones:

Autor: BENJAMÍN BULDÓN FRALLE	Vº.Bº: Mª FRANCISCA SANCHEZ HERNANDEZ	Escala: 1/2.000
TÉCNICO DE LA U.T. DE ZAMORA DEL ITACYL	JEFA DE LA UNIDAD TERRITORIAL DEL ITACYL	Fecha: Mayo 2014



Polígono nº: **9**