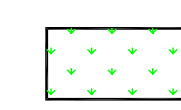
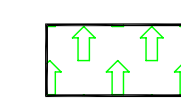
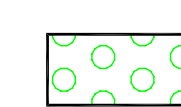

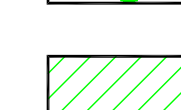



-  VIÑA
-  CASTAÑOS
-  FRUTALES
-  PINOS
-  PRADERA

Escala gráfica:

 0 50 100 200 metros
 Tamaño de papel: A0 (1188x840 milímetros)

DILIGENCIA: para hacer constar que el presente plano corresponde al Proyecto de Concentración Parcelaria de la zona de Sarracín de Aliste (Zamora) aprobado por este Servicio Territorial por Resolución de

EL JEFE DEL SERVICIO TERRITORIAL DE AGRICULTURA Y GANADERÍA

Fdo.: Isidro Tomás Fernández

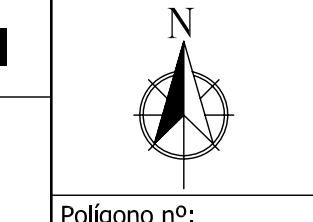
| | | |
|---|---|---|
|  Junta de Castilla y León <small>Consejería de Agricultura y Ganadería Dirección General de Producción Agraria</small> |  INSTITUTO TECNOLÓGICO AGRARIO <small>Junta de Castilla y León Consejería de Agricultura y Ganadería</small> |  |
|---|---|---|

ZONA DE CONCENTRACIÓN PARCELARIA:
SARRACÍN DE ALISTE

PROVINCIA: ZAMORA
 FASE: **PROYECTO DE CONCENTRACIÓN**

Observaciones:

| | | |
|---|--|------------------|
| Autor: BENJAMÍN BULDÓN FRALLE | Vº.Bº: Mª FRANCISCA SANCHEZ HERNANDEZ | Escala: 1/2.000 |
| TÉCNICO DE LA U.T. DE ZAMORA DEL ITACYL | JEFE DE LA UNIDAD TERRITORIAL DEL ITACYL | Fecha: Mayo 2014 |



Polígono nº: **10**