





Una con Pol. 18

Una con Pol. 19

-  PINOS
-  CASTAÑOS
-  PRADERA
-  MONTE



OBJETIVO: para hacer constar que el presente plano corresponde al Proyecto de Concentración Parcelaria de la Unidad Parcelaria de Castañeda y Lagarjos de Sanabria (camino) promovido por el Sr. Sr. FRANCISCO SÁNCHEZ HERNÁNDEZ, el día 24 de mayo de 2017.

EL JEFE DEL SERVICIO TERRITORIAL DE REGISTRO Y CATASTRO DE SANABRIA

Fdo.: Misa Vidal, Jefe Servicio

INSTITUTO CASTALEÑO DE REGISTRO Y CATASTRO

Junta de Castilla y León

Departamento de Medio Ambiente y Desarrollo Rural

CONSEJO REGULADOR DE LA ZONA DE CONCENTRACION PARCELARIA DE SANABRIA

Asustanos, Entrepueñas, Lagarjos de la Carballeda y Cereza de Sanabria

PROYECTO DE CONCENTRACION PARCELARIA

Localidad Cereza de Sanabria

Observaciones:	
Reduccion m:	20

Autores:	LUIS FERNANDEZ SOTILANO	Vº Bº: Sr. FRANCISCO SANCHEZ HERNANDEZ	Escala:	1:2.000
Fecha:	Noviembre 2017			

Proyecto de Ley de la Unidad Parcelaria del I.N.C.T.R.	354 de la Unidad Parcelaria del I.N.C.T.R.
--	--