

Término

Municipal

de



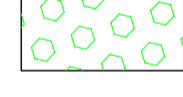
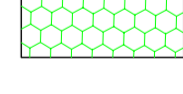
Tábara

Término Municipal de Riofrío de Aliste (Anejo de Sarracín de Aliste)



Une con Pol. 2.

Une con Pol. 3

-  PRADERA
-  ENCINAS
-  PINOS
-  CASTAÑOS
-  MANZANOS
-  VIÑAS

Escala grafica:
 0 50 100 200 metros
 Tamaño de papel: A0 - (1188x844 milímetros)

DILIGENCIA: para hacer constar que el presente plano corresponde al Proyecto de Concentración Parcelaria de la zona de Riofrío de Aliste (Zamora) aprobado por este Servicio Territorial por Resolución de de

EL JEFE DEL SERVICIO TERRITORIAL DE AGRICULTURA Y GANADERÍA

Fdo: Isidro Tomás Fernández

	
Junta de Castilla y León Comunidad Autónoma de Castilla y León Dirección General de Producción Agraria y Ganadería Rural	Instituto Tecnológico Agrario Centro de Estudios y Asesoría Comunidad Autónoma de Castilla y León Dirección General de Producción Agraria y Ganadería Rural

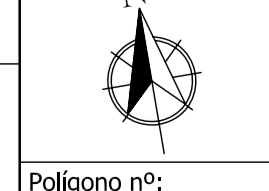
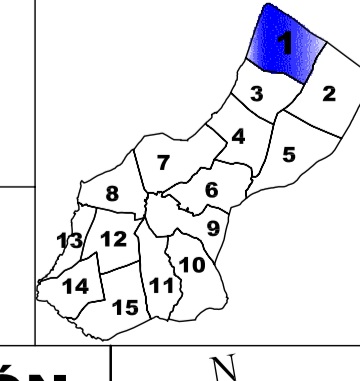
ZONA DE CONCENTRACIÓN PARCELARIA: **RIOFRÍO DE ALISTE**

PROVINCIA: **ZAMORA**
 FASE: **PROYECTO DE CONCENTRACIÓN**

Observaciones:

Autor: LUIS FERNANDEZ SEVILLANO Vº.Bº: Mª FRANCISCA SANCHEZ HERNANDEZ Escala: **1/2.000**

TÉCNICO DE LA U.T. DE ZAMORA DEL ITACYL JEFA DE LA UNIDAD TERRITORIAL DEL ITACYL Fecha: **Abril 2013**



Polígono nº: **1**