

Término Municipal de Riofrío de Aliste  
(Anejo de Saracín de Aliste)

Une con Pol. 1

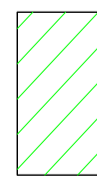


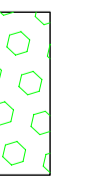
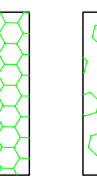
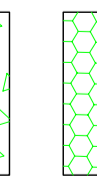
Une con Pol. 2

Une con Pol. 5

Une con Pol. 4

Llama la Urz

Toza el Fresno  
Cordales de Toza el Fresno

-  PRADERA
-  ENCINAS
-  PINOS
-  CASTAÑOS
-  MANZANOS
-  VIÑAS



OBJETIVO: Para hacer constar que el terreno tiene categoría de Reserva de Conservación  
quadrada de zona de alto riesgo de Aliste (Camino) según por este Sistema Regional por  
de 2013

EL SERVICIO REGIONAL TERRITORIAL  
DE ZONIFICACIÓN Y ORDENAMIENTO  
URBANO

Fda.: Julia Paula Fernández



ZONA DE CONCENTRACIÓN PARCELARIA:  
**RIOFRÍO DE ALISTE**

PROYECTO DE CONCENTRACIÓN

Observaciones:  
Página nº: **3**  
Autor: LUIS FERNÁNDEZ SANTIAGO  
Vº Bº: Mª FRANCISCA SÁNCHEZ HERNÁNDEZ  
Escala: **1:2.000**  
Fecha: **Abril 2013**

TÉRMINO DE LA I.U. DE ZAMORA DEL TÁDUE  
1991 DE LA UNIDAD TERRITORIAL DE TÁDUE