



Une con Pol. 4





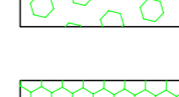

Une con Pol. 5

Une con Pol. 7

Une con Pol. 5

Une con Pol. 9

Une con Pol. 9

-  **PRADERA**
-  **ENCINAS**
-  **PINOS**
-  **CASTAÑOS**
-  **MANZANOS**
-  **VIÑAS**

Escala grafica:
 0 50 100 200 metros
 Tamaño de papel: A0 - (1188x845 milímetros)

DILIGENCIA: para hacer constar que el presente plano corresponde al Proyecto de Concentración Parcelaria de la zona de Riofrio de Aliste (Zamora) aprobado por este Servicio Territorial por Resolución de de de 2013

EL JEFE DEL SERVICIO TERRITORIAL DE AGRICULTURA Y GANADERIA

Fdo: *Luis Tomás Fernández*

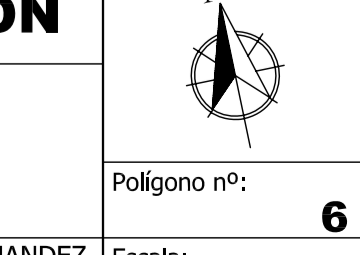
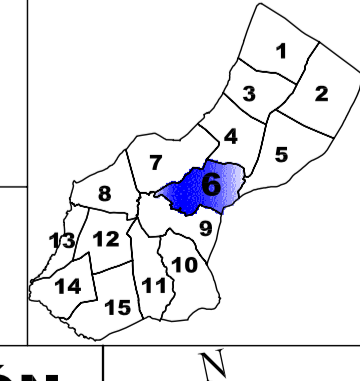
Junta de Castilla y León
 Instituto Tecnológico Agrario
 Consejería de Agricultura y Ganadería
 Dirección General de Producción Agropecuaria y Acuicultura Rural
 Junta de Castilla y León
 Consejería de Agricultura y Ganadería

ZONA DE CONCENTRACIÓN PARCELARIA:
RIOFRIO DE ALISTE
 PROVINCIA: **ZAMORA**
 FASE: **PROYECTO DE CONCENTRACIÓN**

Observaciones:

Autor: LUIS FERNANDEZ SEVILLANO Vº/Bº; Mº FRANCISCA SANCHEZ HERNANDEZ Escala: **1:2.000**

TÉCNICO DE LA U.T. DE ZAMORA DEL ITACIL JEFE DE LA UNIDAD TERRITORIAL DEL ITACIL Fecha: **ABRIL 2013**



Pólígono nº: **6**