

Término

Municipal
(Anejo)

La Devesa

San Cibrián

Mayadica de Agros

Carbaderos

Reta el Horno

La Mayada

Las Carboneras

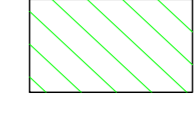
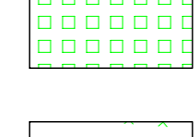
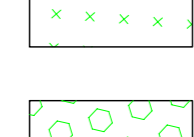
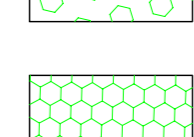


Riofrío
Sarracín

Aliste
Aliste)

Une con Pol. 8

Une con Pol. 4

Une con Pol. 6

-  PRADERA
-  ENCINAS
-  PINOS
-  CASTAÑOS
-  MANZANOS
-  VIÑAS

Escala grafica: 0 50 100 200 metros
Tamaño de papel: A0 Extendido - (1285x901 milímetros)

DILIGENCIA: para hacer constar que el presente plano corresponde al Proyecto de Concentración Parcelaria de la zona de Riofrío de Aliste (Zamora) aprobado por este Servicio Territorial por Resolución de de 2013

EL JEFE DEL SERVICIO TERRITORIAL DE AGRICULTURA Y GANADERÍA
Fdo: Isidro Tomás Fernández

Junta de Castilla y León
INSTITUTO TECNOLÓGICO AGRARIO

ZONA DE CONCENTRACIÓN PARCELARIA: RIOFRÍO DE ALISTE
PROVINCIA: ZAMORA
FASE: PROYECTO DE CONCENTRACIÓN

Observaciones:

Polígono nº: 7
Autor: LUIS FERNÁNDEZ SEVILLANO Vº.B.P. Mª FRANCISCA SÁNCHEZ HERNÁNDEZ Escala: 1/2.000
TÉCNICO DE LA U.T. DE ZAMORA DEL ITACL. JEFA DE LA UNIDAD TERRITORIAL DEL ITACL. Fecha: Abril 2013