

Une con Pol. 9

Une con Pol. 11

Escala gráfica:
0 50 100 200 metros
Tamaño de papel: A0 Extendido - (1246x914 milímetros)

DILIGENCIA para hacer constar que el presente plano corresponde al Proyecto de Concentración Parcelaria de la zona de Riofrío de Aliste (Zamora) aprobado por este Servicio Territorial por Resolución de de 2013

EL JEFE DEL SERVICIO TERRITORIAL DE AGRICULTURA Y GANADERÍA
D. Iñigo Tomás Fernández

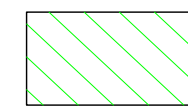


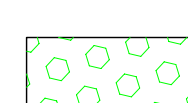
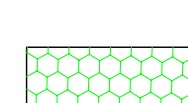

Junta de Castilla y León
INSTITUTO TECNOLÓGICO AGRARIO
Comunidad de Agricultura y Ganadería
Departamento de Producción Agropecuaria y Ordenación Rural
Junta de Castilla y León
Comunidad de Agricultura y Ganadería

ZONA DE CONCENTRACIÓN PARCELARIA:
RIOFRÍO DE ALISTE

PROVINCIA: **ZAMORA**
FASE: **PROYECTO DE CONCENTRACIÓN**

Observaciones:

Autor: LUIS FERNÁNDEZ SEVILLANO Vº.Bº: Mª FRANCISCA SÁNCHEZ HERNÁNDEZ
TÉCNICO DE LA U.T. DE ZAMORA DEL ITACYL JIPA DE LA UNIDAD TERRITORIAL DEL ITACYL
Polígono nº: **10**
Escala: **1/2.000**
Fecha: **Abril 2013**

-  **PRADERA**
-  **ENCINAS**
-  **PINOS**
-  **CASTAÑOS**
-  **MANZANOS**
-  **VIÑAS**

