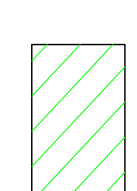
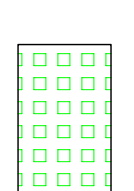
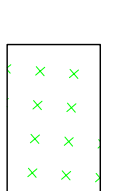
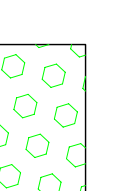
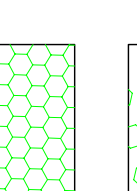
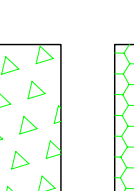




-  PRADERA
-  ENGINAS
-  PINOS
-  CASTAÑOS
-  MANZANOS
-  VIÑAS

Escala grafica  
 0 100 200  
 metros

Tamaño de papel: A0 - (840x1188 milímetros)

OBJETIVO: Para hacer constar que el presente plano responde al Proyecto de Concentración Parcelaria de la zona de 480 hectáreas (Carrasqueras y Bajo Carrasqueras) para ser convertida por el Ayuntamiento de Zamora en un sistema de parcelación de 12.000 hectáreas.

ELABORACIÓN: SERVICIO TERRITORIAL DE PLANEAMIENTO URBANO DEL INSTITUTO TECNOLÓGICO DE ZAMORA

FECHA: Julio 2013

**INSTITUTO TECNOLÓGICO DE ZAMORA**  
 Centro de Estudios y Servicios Territoriales

**PROYECTO DE CONCENTRACIÓN PARCELARIA**  
 RIOFRÍO DE ALISTE  
 PROVINCIA: ZAMORA

**FASE: PROYECTO DE CONCENTRACIÓN**

Observaciones:

Autores: LUIS FERNÁNDEZ SEVILLANO      V.P.: FRANCISCA SÁNCHEZ HERNÁNDEZ  
 Año: 2013      Escala: 1:2.000      Fecha: Abril 2013