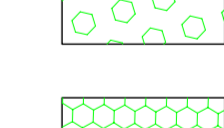




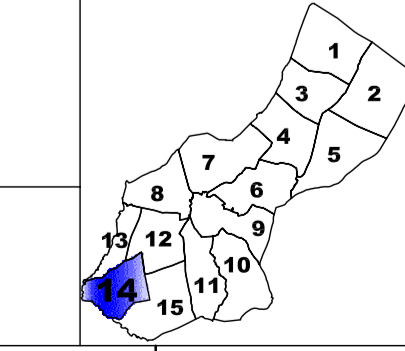
Término Municipal de San Vicente de la Cabeza
 (Anejo de Bercianos de Aliste)



-  PRADERA
-  ENCINAS
-  PINOS
-  CASTAÑOS
-  MANZANOS
-  VIÑAS

Escala gráfica: 0 50 100 200 metros
 Tamaño de papel: A0 - (1188x840 milímetros)

DILIGENCIA: para hacer constar que el presente plano corresponde al Proyecto de Concentración Parcelaria de la zona de Riofrio de Aliste (Zamora) aprobado por este Servicio Territorial por Resolución de ...
 EL JEFE DEL SERVICIO TERRITORIAL DE AGRICULTURA Y GANADERIA
 Fdo: Isidro Tomás Fernández

| | | |
|---|--|---|
|   | |  |
| ZONA DE CONCENTRACIÓN PARCELARIA: RIOFRIO DE ALISTE PROVINCIA: ZAMORA FASE: PROYECTO DE CONCENTRACIÓN | | |
| Observaciones: | | Polígono nº: 14 Autor: LUIS FERNANDEZ SEVILLANO V.P.B.P: M ^a FRANCISCA SANCHEZ HERNANDEZ Escala: 1/2.000 TÉCNICO DE LA U.I.T. DE ZAMORA DEL ITACYL JEFE DE LA UNIDAD TERRITORIAL DEL ITACYL Fecha: Abril 2013 |

Une con Pol. 15

Une con Pol. 13

Une con Pol. 12

Une con Pol. 12

Une con Pol. 15