

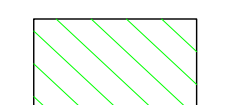
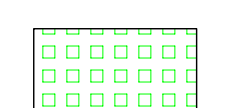

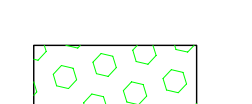
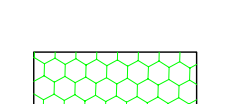

Une con Pol. 14

Une con Pol. 12

Une con Pol. 11

Termino Municipal de Sam Vicente de la Cabeza (Anejo de Bercianos de la Abista)

Termino Municipal de Valer de Callegos del Aliste (Anejo de)

-  PRADERA
-  ENCINAS
-  PINOS
-  CASTAÑOS
-  MANZANOS
-  VIÑAS

Escala grafica: 0 50 100 200 metros
 Tamaño de papel: A0 Extendido - (1339x913 milímetros)

DELEGACION: para hacer constar que el presente plano corresponde al Proyecto de Concentración Parcelaria de la zona de Riofrío de Aliste (Zamora) aprobado por este Servicio Territorial por Resolución de 4 de 2013

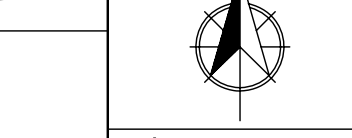
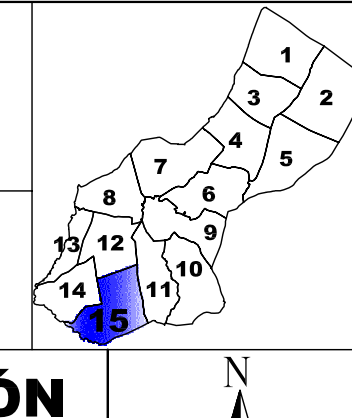
EL JEFE DEL SERVICIO TERRITORIAL DE AGRICULTURA Y GANADERIA

Vdo: Indio Tomás Fernández

Logo of Junta de Castilla y León and Instituto Tecnológico Agrario.

ZONA DE CONCENTRACION PARCELARIA: RIOFRIO DE ALISTE
 PROVINCIA: ZAMORA
 FASE: PROYECTO DE CONCENTRACION
 Observaciones:

Observaciones:
 Autor: LUIS FERNANDEZ SEVILLANO
 VP.ºP.º: Mª FRANCISCA SANCHEZ HERNANDEZ
 Escala: 1/2.000
 Fecha: Abril 2013
 Técnico de la U.T. de Zamora del ITACV. JEFE DE LA UNIDAD TERRITORIAL DEL ITACV.



Página nº: 15