

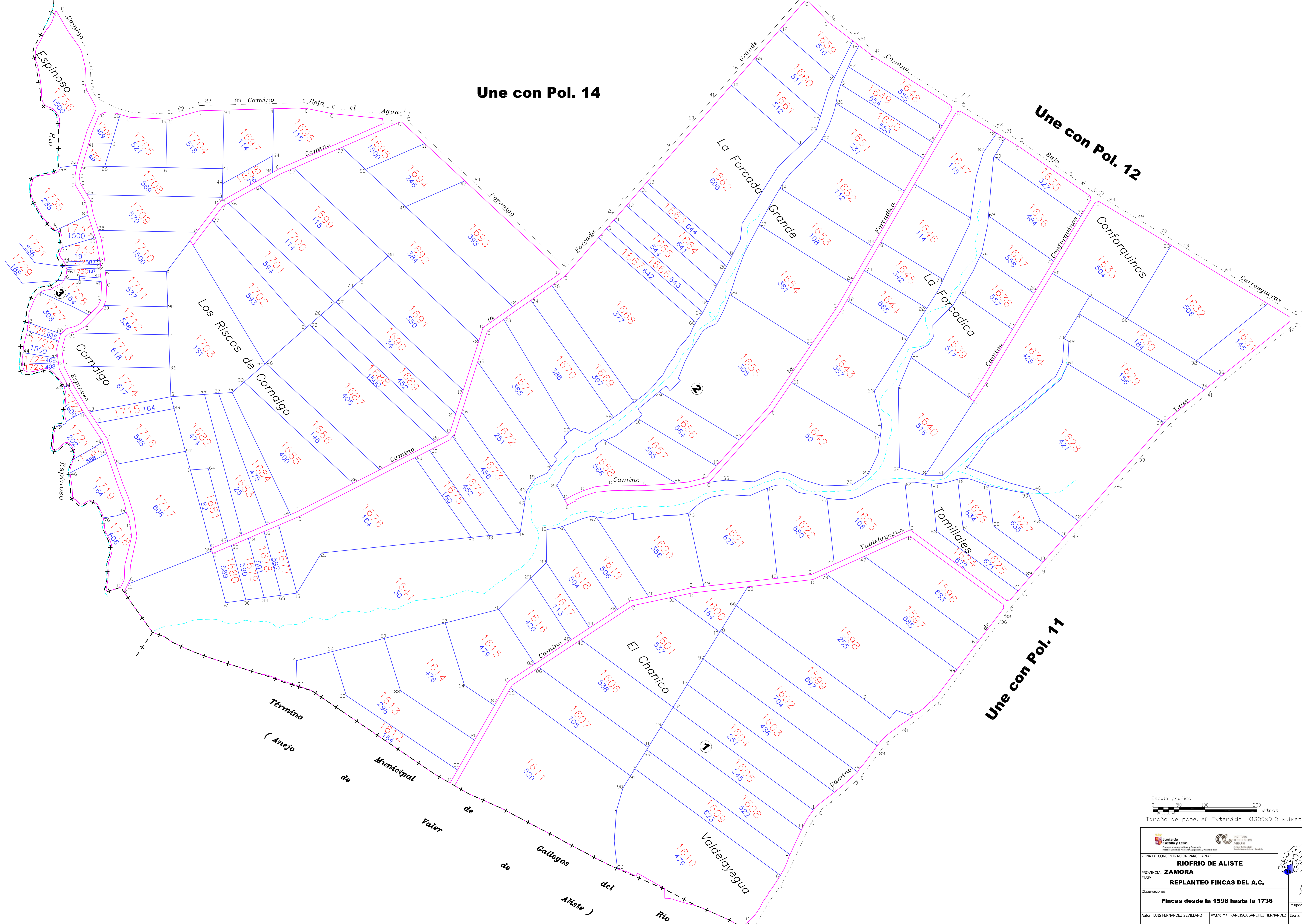
Une con Pol. 14

Une con Pol. 12



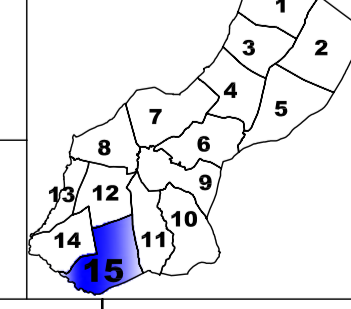
Une con Pol. 11

Término Municipal de Sarricena de Vicente de la Cabeza

Término Municipal de Valer de Gallegos del Río



Escala gráfica: 0 50 100 200 metros  
Tamaño de papel: A0 Extendido- (1339x913 milímetros)

 		
ZONA DE CONCENTRACION PARCELARIA: <b>RIOFRIO DE ALISTE</b> PROVINCIA: <b>ZAMORA</b> FASE: <b>REPLANTEO FINCAS DEL A.C.</b> Observaciones: <b>Fincas desde la 1596 hasta la 1736</b>		
Autor: LUIS FERNANDEZ SEVILLANO	Vº/Bº: Mª FRANCISCA SANCHEZ HERNANDEZ	Polígono nº: <b>15</b> Escala: <b>1/2.000</b> Fecha: <b>Enero 2015</b>
TÉCNICO DE LA U.T.: DE ZAMORA DEL ITACIL	JEFE DE LA UNIDAD TERRITORIAL DEL ITACIL	