







CLAVE DE COLORES DE LAS DIFERENTES CLASES DE SUELO.

	I		IV
	II		V
	III		VI



0
 Secretario del Ayuntamiento de
CERTEJICO. Que el presente Documento
 de estado expuesto al publico desde
 el día _____ de _____ de 2007
 al día _____ de _____ de 2007
 en el Municipio de EL MADRILE
 a las _____ de _____ de 2007

0111/G2007/11 para hacer constar que el presente plano corresponde a las bases provisionales de
 Concentración y ordenación de Fuentes de Agua II (Ordena) que esta Comisión Local, en su reunión
 celebrada el día _____ de _____ de 2007, ha acordado y emitido en su virtud el presente
 plano de acuerdo con lo establecido en el artículo 14.º de la Ley 14/1999 de 20 de noviembre de
 Reconstrucción y Rehabilitación de Comunidades Locales.
 Fº EL PRESIDENTE DE LA COMISIÓN LOCAL EL SECRETARIO DE LA COMISIÓN LOCAL

Junta de Agua
INSTRUMENTO TECNICO
ita

ZONA DE CONCENTRACION Y ORDENACION
FUENTES DE NAVAJA II
 PROVINCIA: **PALENCIA**

FASE: **BASES PROVISIONALES**

Observaciones:
PLANO Nº 8

AUTOR: TERESA DEL SECO
 Vº Bº: DOMINGO CORDAUS BARRON
 INGENIERA ARQUITECTA

Poligono nº: **10**
 Escala: **1:2000**
 Fecha: **Noviembre 2007**