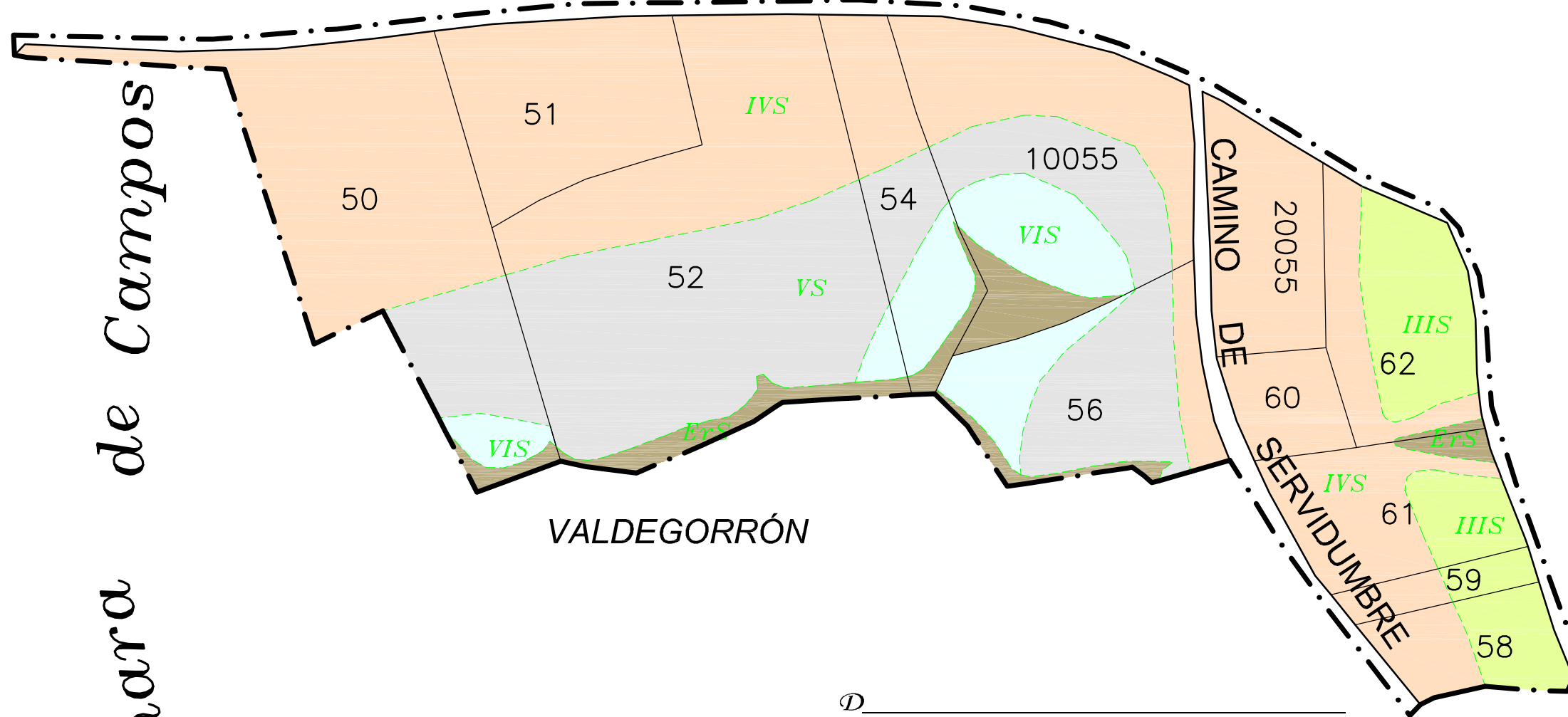


Polígono 215



Támara de Campos

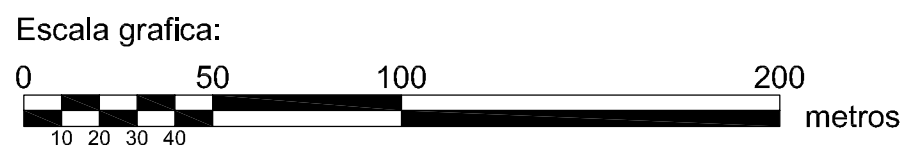
VALDEGORRÓN

D
Secretario del Ayuntamiento de

CERTIFICO: Que el presente Documento
ha estado expuesto al público desde
el día de de 201
al día de de 201

a de de 201

V.º B.º
El Alcalde



Tamaño del plano: 297 x 420 Milímetros

GAMA DE COLORES DE LAS DIFERENTES CLASES DE SUELO	
SECANO	REGADIO
IS	IR
IIS	IIR
IIIS	IIIR
IVS	IIVR
VS	IIVR
VIS	IIVR
VIIS	IIVR
E+S	E+R
E*	

DILIGENCIA: para hacer constar que el presente plano corresponde a las Bases Provisionales de Concentración Parcelaria de la zona de Támara de Campos II (Palencia) que esta Comisión Local, en su reunión celebrada el de de 201 ha acordado someter a encuesta en la forma preceptiva a tenor del art. 26 de la Ley 14/1990 de 28 de noviembre de Concentración Parcelaria de Castilla y León.

V.º B.º EL PRESIDENTE DE LA COMISIÓN LOCAL

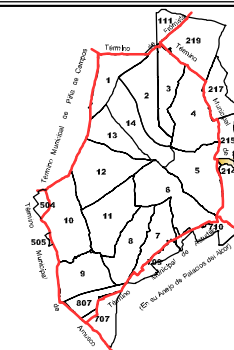
EL SECRETARIO DE LA COMISIÓN LOCAL

Fdo.: José Félix de la Cruz Macho

Fdo.: Cristina Infante Alonso

Junta de Castilla y León
Consejería de Agricultura y Ganadería
Dirección General de Producción Agropecuaria y Desarrollo Rural

INSTITUTO TECNOLÓGICO AGRARIO
Junta de Castilla y León
Consejería de Agricultura y Ganadería



ZONA DE CONCENTRACIÓN PARCELARIA:

TAMARA DE CAMPOS II

PROVINCIA: PALENCIA

FASE:

BASES PROVISIONALES

Observaciones:

PLANO N° 16



Polígono nº: **214**

Autor: JOSE LUIS FERNÁNDEZ ANTÓN

V.º B.º: IGNACIO CABAÑAS RINCÓN

Escala: 1/2000

INGENIERO TÉCNICO AGRÍCOLA

JEFE DE LA UNIDAD TERRITORIAL DEL ITACYL

Fecha: MARZO 2012