






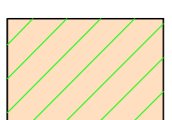

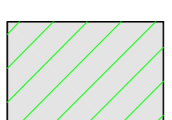

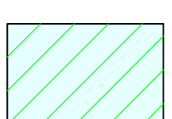





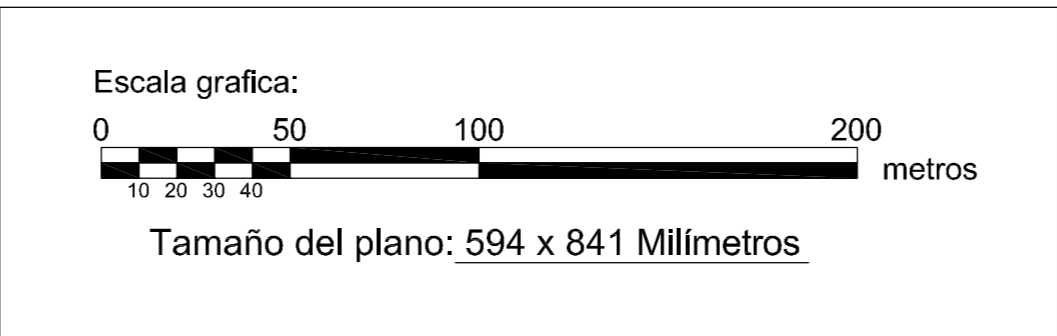
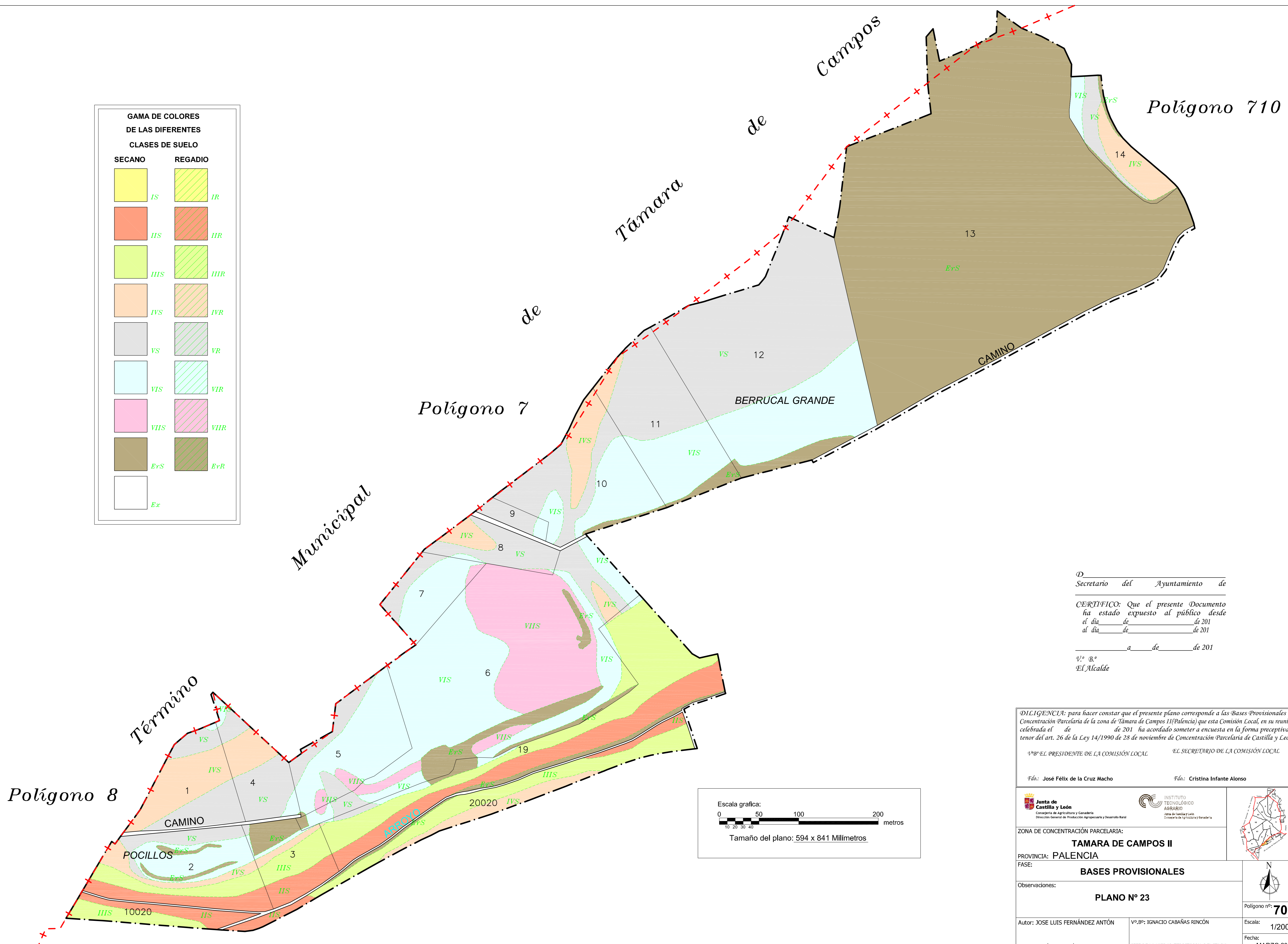


GAMA DE COLORES DE LAS DIFERENTES CLASES DE SUELO

SECANO		REGADIO	
	IS		IR
	IIS		IIR
	IIIS		IIIR
	IVS		IVR
	VS		VR
	VIS		VIR
	VIIIS		VIIIR
	ErS		ErR
	Ex		



D. _____
 Secretario del Ayuntamiento de _____

CERTIFICO: Que el presente Documento ha estado expuesto al público desde el día _____ de _____ de 201 al día _____ de _____ de 201

a _____ de _____ de 201

V.º B.º
 El Alcalde

DILIGENCIA: para hacer constar que el presente plano corresponde a las Bases Provisionales de Concentración Parcelaria de la zona de Támara de Campos II (Palencia) que esta Comisión Local, en su reunión celebrada el _____ de _____ de 201 ha acordado someter a encuesta en la forma preceptiva a tenor del art. 26 de la Ley 14/1990 de 28 de noviembre de Concentración Parcelaria de Castilla y León.

V.º B.º EL PRESIDENTE DE LA COMISIÓN LOCAL _____ EL SECRETARIO DE LA COMISIÓN LOCAL _____

Fdo.: José Félix de la Cruz Macho Fdo.: Cristina Infante Alonso

		
ZONA DE CONCENTRACIÓN PARCELARIA: TAMARA DE CAMPOS II		
PROVINCIA: PALENCIA		
FASE: BASES PROVISIONALES		
Observaciones: PLANO Nº 23		
Autor: JOSE LUIS FERNÁNDEZ ANTÓN INGENIERO TÉCNICO AGRÍCOLA	V.º B.º: IGNACIO CABAÑAS RINCÓN JEFE DE LA UNIDAD TERRITORIAL DEL ITACYL	Polígono nº: 709 Escala: 1/2000 Fecha: MARZO 2012