


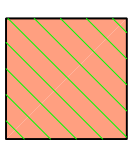

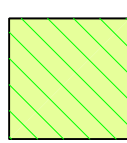

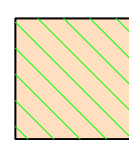

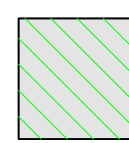
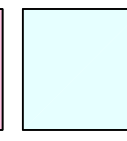
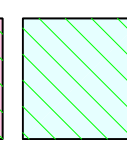

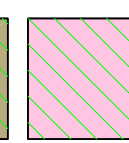



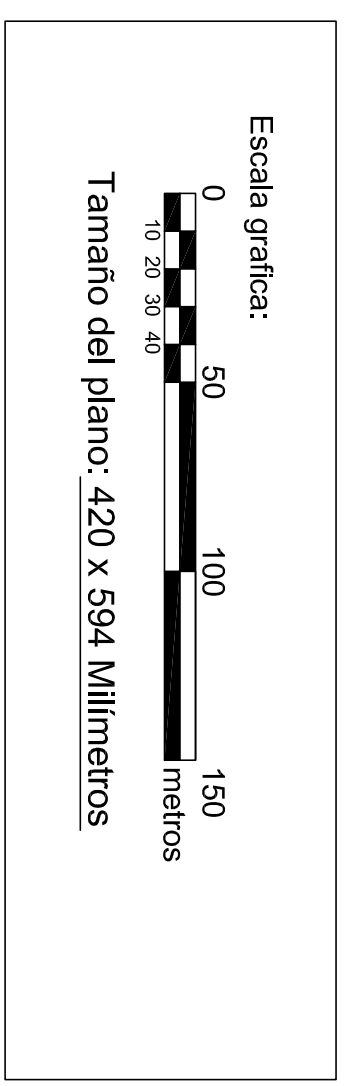
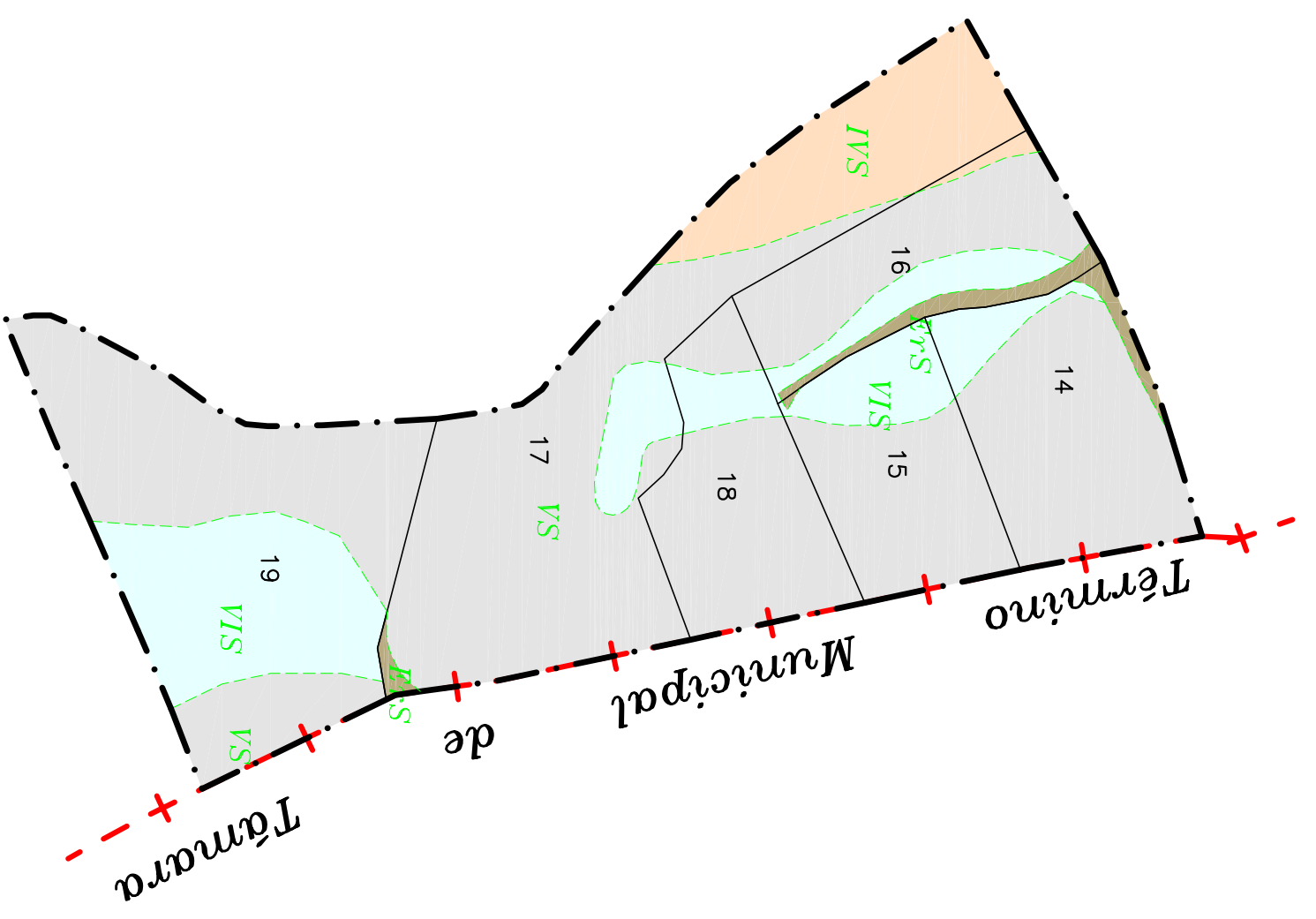


GAMA DE COLORES DE LAS DIFERENTES CLASES DE SUELO	
SECANO	REGADIO
 IS	 IR
 IIS	 IIR
 IIS	 IIR
 IVS	 IVR
 VS	 VR
 VIS	 VIR
 VIS	 VIR
 E <sub>r</sub> S	 E <sub>r</sub> R
 E <sub>s</sub>	



D \_\_\_\_\_ Secretario del Ayuntamiento de \_\_\_\_\_

CERTIFICO: Que el presente Documento ha estado expuesto al público desde el día \_\_\_\_\_ de \_\_\_\_\_ de 2011 al día \_\_\_\_\_ de \_\_\_\_\_ de 2011

\_\_\_\_\_ a \_\_\_\_\_ de \_\_\_\_\_ de 2011

1.º R.º  
El Alcalde

*DILIGENCIA:* para hacer constar que el presente plano corresponde a las Bases Definitivas de Concentración Parcelaria de la zona de Tábara de Campos II (Palencia) aprobadas por la Dirección General de Producción Agropecuaria y Desarrollo Rural por Resolución de \_\_\_\_\_ de 2011

1.º R.º EL PRESIDENTE DE LA COMISION LOCAL  
Fdo.: José Félix de la Cruz Macho

EL SECRETARIO DE LA COMISION LOCAL  
Fdo.: Cristina Infante Alonso

 **Junta de Castilla y León**  
Consejería de Agricultura y Ganadería  
Dirección General de Producción Agropecuaria y Desarrollo Rural

 **INSTITUTO TECNOLÓGICO AGRARIO**  
Unidad de Estudios y Asesoría  
Comarcal de Agricultura y Ganadería

ZONA DE CONCENTRACIÓN PARCELARIA:  
**TÁMARA DE CAMPOS II**

PROVINCIA: **PALENCIA**

FASE:  
**BASES DEFINITIVAS**

Observaciones:

**PLANO Nº 21**

Autor: JOSE LUIS FERNÁNDEZ ANTÓN

Vº R.º: IGNACIO CABAÑAS RINCÓN

INGENIERO TÉCNICO AGRÍCOLA

JEFE DE LA UNIDAD TERRITORIAL DEL ITACVL

Polígono nº: **505**

Escala: 1/2000

Fecha: ENERO 2013

