




DILIGENCIA: para hacer constar que el presente plano corresponde al Acuerdo de Concentración Parcelaria de la zona de Ahigal de los Aceiteros (Salamanca) aprobado por la Dirección General de Desarrollo Rural por Resolución de 4 de febrero de 2010.

EL JEFE DEL SERVICIO TERRITORIAL DE AGRICULTURA Y GANADERÍA

Fdo:

 		
Junta de Castilla y León Consejería de Agricultura y Ganadería Dirección General de Infraestructuras y Desarrollo Rural ZONA DE CONCENTRACIÓN PARCELARIA		
AHIGAL DE LOS ACEITEROS		
PROVINCIA: SALAMANCA		
ACUERDO		
Observaciones:		
Fincas : 230 a 246		
Autor: ANTONIO AZNAR MARTINEZ	VP: JOSE LUIS NUÑO ARRANZ	 Polígono nº: 7 Escala: 1/2.500 ISO A0
TÉCNICO DE LA U.T. DE SALAMANCA DEL ITACY. JEFE DE LA UNIDAD TERRITORIAL DEL ITACY.		
		Fecha: Febrero 2010