

ZONA: PÁRAMO BAJO- DEMARCACIÓN 6
MUNICIPIOS.....: VARIOS
PROVINCIA: LEÓN
FASE..... : ACUERDO

RELACIÓN DE LOTES DE REEMPLAZO POR POLIGONOS

Pol	Masa	Nº Pro	Superficie
1	1	124	168.908
1	2	31	81.144
1	2	242	13.285
1	2	8000	6.036
1	3	37	2.904
1	3	167	26.338
1	3	220	35.498
1	3	224	17.188
1	3	226	16.497
1	3	276	24.057
1	3	3060	916
1	3	3061	1.000
1	3	8000	11.635
1	3	8002	506

Pol Masa Nº Pro Superficie

Pol Masa Nº Pro Superficie



ZONA: PÁRAMO BAJO- DEMARCACIÓN 6
MUNICIPIOS.....: VARIOS
PROVINCIA: LEÓN
FASE..... : ACUERDO

RELACIÓN DE LOTES DE REEMPLAZO POR POLÍGONOS



Pol	Masa	Nº Pro	Superficie
2	1	223	108.148
2	1	225	119.465
2	1	8000	48.742
2	2	36	57.706
2	2	68	14.111
2	2	131	99.612
2	2	222	66.689
2	2	233	26.065
2	2	234	33.068
2	3	7500	33.123
2	4	236	18.197
2	4	239	127.593
2	4	240	34.800
2	4	241	47.821
2	4	5500	52.743
2	5	116	242.836
2	5	282	119.631
2	5	3122	22.629
2	5	4005	279.725
2	5	4006	82.572
2	5	5500	61.111
2	5	8000	11.386
2	5	8001	16.484
2	6	9	4.422
2	6	10	3.975
2	6	11	4.224
2	6	49	33.336
2	6	51	35.163
2	6	124	138.432
2	6	146	15.449
2	6	5500	5.945
2	6	5500	5.194
2	6	8002	663
2	7	243	141.854
2	8	8001	19.219
2	9	207	2.320
2	9	238	38.812
2	9	3032	13.760
2	9	3115	1.700
2	9	3120	12.295
2	10	3072	24.909
2	10	8000	52.502
2	11	3058	8.400
2	11	8000	3.844

Pol	Masa	Nº Pro	Superficie
2	12	50	33.782
2	12	54	23.392
2	12	55	25.589
2	12	112	9.011
2	12	113	30.200
2	12	115	28.622
2	12	211	40.911
2	12	217	38.433
2	12	8000	33
2	12	8000	18.837
2	13	34	217.228
2	13	131	164.682
2	13	3003	106.800
2	14	131	147.515
2	15	8001	20.250

Pol Masa Nº Pro Superficie

 <p>Junta de Castilla y León Consejería de Agricultura y Ganadería Dirección General de Producción Agropecuaria y Desarrollo Rural</p>  <p>INSTITUTO TECNOLÓGICO AGRARIO Junta de Castilla y León Consejería de Agricultura y Ganadería</p>	<p>ZONA: PÁRAMO BAJO- DEMARCACIÓN 6</p> <p>MUNICIPIOS.....: VARIOS</p> <p>PROVINCIA: LEÓN</p> <p>FASE..... : ACUERDO</p>	<p>RELACIÓN DE LOTES DE REEMPLAZO POR POLIGONOS</p>
--	--	--

Pol	Masa	Nº Pro	Superficie	Pol	Masa	Nº Pro	Superficie	Pol	Masa	Nº Pro	Superficie
3	1	199	6.514	3	11	8001	3.068				
3	1	3004	12.956								
3	1	4000	11.890								
3	1	5500	25.803								
3	2	6	9.736								
3	3	3137	13.666								
3	4	6	74.096								
3	4	75	1.067								
3	4	128	33.781								
3	4	142	7.129								
3	4	237	38.478								
3	4	3126	2.375								
3	4	5500	1.769								
3	5	131	23.709								
3	5	243	139.558								
3	5	323	19.600								
3	5	5500	9.778								
3	5	8000	4.684								
3	5	8000	28.079								
3	5	8002	439								
3	6	121	199.520								
3	6	213	105.944								
3	6	307	118.742								
3	7	124	115.443								
3	7	213	182.345								
3	8	96	41.922								
3	8	97	32.921								
3	8	111	110.277								
3	8	114	138.319								
3	8	117	44.731								
3	8	120	36.978								
3	8	249	12.880								
3	8	3110	6.125								
3	8	3123	13.563								
3	8	4001	12.594								
3	8	4008	33.605								
3	8	5500	7.998								
3	8	8000	210								
3	8	8000	344								
3	9	240	13.573								
3	9	8001	65.754								
3	10	232	25.455								
3	10	8001	13.785								
3	11	231	50.601								



 <p>Junta de Castilla y León Consejería de Agricultura y Ganadería Dirección General de Producción Agropecuaria y Desarrollo Rural</p>  <p>INSTITUTO TECNOLÓGICO AGRARIO Junta de Castilla y León Consejería de Agricultura y Ganadería</p>	<p>ZONA: PÁRAMO BAJO- DEMARCACIÓN 6</p> <p>MUNICIPIOS.....: VARIOS</p> <p>PROVINCIA: LEÓN</p> <p>FASE..... : ACUERDO</p>	<p>RELACIÓN DE LOTES DE REEMPLAZO POR POLIGONOS</p>
--	--	--

Pol	Masa	Nº Pro	Superficie	Pol	Masa	Nº Pro	Superficie	Pol	Masa	Nº Pro	Superficie
4	1	108	219.423								
4	1	123	80.644								
4	1	320	58.887								
4	1	3028	27.222								
4	1	3136	1.722								
4	1	3139	944								
4	1	5500	12.698								
4	1	8000	89								
4	2	26	41.638								
4	2	27	79.672								
4	2	151	13.456								
4	2	161	2.722								
4	2	201	3.667								
4	2	279	95.818								
4	2	280	256.004								
4	2	281	100.483								
4	2	3030	6.178								
4	2	3044	6.456								
4	2	3046	25.900								
4	2	3092	3.111								
4	2	3113	3.667								
4	2	5500	664								
4	2	8000	2.990								
4	3	34	95.552								
4	4	34	86.853								
4	4	123	115.935								
4	4	321	57.377								
4	4	3033	37.303								
4	4	8002	295								
4	5	59	123.395								
4	5	60	74.587								
4	5	243	154.337								
4	6	4	181.645								
4	7	105	7.340								
4	7	306	47.068								
4	7	3125	10.616								
4	7	5500	19.062								
4	7	8001	13.626								
4	8	8001	6.262								

ZONA: PÁRAMO BAJO- DEMARCACIÓN 6
MUNICIPIOS.....: VARIOS
PROVINCIA: LEÓN
FASE..... : ACUERDO

RELACIÓN DE LOTES DE REEMPLAZO POR POLIGONOS

Pol	Masa	Nº Pro	Superficie	Pol	Masa	Nº Pro	Superficie	Pol	Masa	Nº Pro	Superficie
5	1	132	100.771								
5	1	138	276.630								
5	1	306	53.296								
5	2	306	238.733								
5	2	3021	1.622								
5	2	3081	444								
5	2	3131	1.278								
5	2	5500	16.189								
5	3	306	28.071								
5	4	275	1.389								
5	4	3070	4.556								
5	4	3076	3.889								
5	4	3112	1.522								
5	4	8000	4.603								



 <p>Junta de Castilla y León Consejería de Agricultura y Ganadería Dirección General de Producción Agropecuaria y Desarrollo Rural</p>  <p>INSTITUTO TECNOLÓGICO AGRARIO Junta de Castilla y León Consejería de Agricultura y Ganadería</p>	<p>ZONA: PÁRAMO BAJO- DEMARCACIÓN 6</p> <p>MUNICIPIOS.....: VARIOS</p> <p>PROVINCIA: LEÓN</p> <p>FASE..... : ACUERDO</p>	<p>RELACIÓN DE LOTES DE REEMPLAZO POR POLIGONOS</p>
--	--	--

Pol	Masa	Nº Pro	Superficie	Pol	Masa	Nº Pro	Superficie	Pol	Masa	Nº Pro	Superficie
6	1	28	26.350								
6	1	215	13.333								
6	1	3044	5.749								
6	1	3045	5.926								
6	1	3048	7.225								
6	1	3063	10.127								
6	1	3064	10.318								
6	1	3088	1.833								
6	1	3091	2.889								
6	1	4011	15.325								
6	2	306	127.231								
6	2	5500	2.030								
6	2	8002	129								
6	3	4	62.178								
6	4	4	124.109								
6	4	17	5.531								
6	5	140	59.978								
6	5	147	14.772								
6	5	148	610								
6	5	306	39.408								
6	5	315	14.244								
6	5	316	8.111								
6	5	317	12.378								
6	5	3001	22.805								
6	6	69	45.648								
6	6	95	20.754								
6	6	152	11.182								
6	6	250	18.372								
6	6	306	69.269								
6	7	306	210.862								
6	8	93	40.407								
6	8	168	11.250								
6	8	171	20.322								
6	8	3023	6.297								
6	8	3056	4.494								
6	8	4002	5.822								
6	8	4003	15.535								
6	8	4004	4.510								
6	9	138	88.187								
6	10	138	91.676								
6	11	5500	3.904								



ZONA: PÁRAMO BAJO- DEMARCACIÓN 6
MUNICIPIOS.....: VARIOS
PROVINCIA: LEÓN
FASE..... : ACUERDO

RELACIÓN DE LOTES DE REEMPLAZO POR POLIGONOS

Pol	Masa	Nº Pro	Superficie	Pol	Masa	Nº Pro	Superficie	Pol	Masa	Nº Pro	Superficie
7	1	52	13.025	7	12	85	17.820	7	14	6001	3.956
7	1	53	20.125	7	12	99	14.417	7	14	8001	19.825
7	1	304	3.875	7	12	100	787	7	15	5	10.920
7	1	3010	35.901	7	12	139	2.412	7	15	62	1.270
7	1	3011	75.353	7	12	173	3.766	7	15	64	2.030
7	1	3057	3.500	7	12	178	13.254	7	15	65	710
7	1	3093	1.750	7	12	180	36.464	7	15	66	1.540
7	1	3099	4.912	7	12	195	7.850	7	15	106	25.530
7	1	3105	9.589	7	12	248	8.925	7	15	137	51.450
7	1	4007	28.352	7	12	286	10.402	7	15	174	18.062
7	1	5500	9.684	7	12	290	135.440	7	15	179	4.600
7	1	8002	464	7	12	318	6.875	7	15	186	5.910
7	1	8002	329	7	12	3018	9.471	7	15	284	8.000
7	2	29	9.188	7	12	3020	17.760	7	15	303	9.200
7	2	35	14.163	7	12	3040	4.900	7	15	3006	16.785
7	2	5500	1.036	7	12	3054	2.178	7	15	3007	11.528
7	3	47	157.885	7	12	3055	7.411	7	15	3011	30.590
7	4	288	88.711	7	12	3066	3.375	7	15	3012	11.180
7	5	7500	6.761	7	12	3082	1.975	7	15	3022	45.290
7	6	7500	25.322	7	12	3118	9.746	7	15	6000	10.014
7	7	144	4.288	7	12	6003	20.573	7	16	45	700
7	7	288	107.246	7	12	8002	804	7	16	46	700
7	8	288	88.457	7	13	3011	66.518	7	16	101	4.000
7	8	3103	16.331	7	14	16	16.140	7	16	187	6.570
7	9	160	1.250	7	14	25	11.250	7	16	3029	3.000
7	9	251	15.000	7	14	61	6.337	7	16	6003	14.686
7	9	263	3.999	7	14	62	9.689	7	17	18	1.389
7	9	305	6.301	7	14	63	4.687	7	17	43	2.611
7	9	3050	4.294	7	14	65	2.499	7	17	314	1.911
7	9	3090	15.240	7	14	106	12.419	7	17	3083	2.811
7	9	3095	1.807	7	14	245	7.101	7	17	6000	30.605
7	9	3116	1.710	7	14	252	45.550	7	17	8000	3.934
7	9	3129	787	7	14	296	3.434				
7	9	3135	788	7	14	311	19.750				
7	9	6000	23.333	7	14	3002	6.613				
7	9	8002	556	7	14	3027	9.894				
7	10	33	14.563	7	14	3031	16.109				
7	10	40	14.761	7	14	3042	3.075				
7	10	145	24.950	7	14	3051	3.505				
7	10	3009	12.456	7	14	3102	11.889				
7	10	3039	3.625	7	14	3128	28.140				
7	10	3043	11.235	7	14	3142	1.337				
7	11	3097	7.719	7	14	5500	5.678				
7	12	2	20.377	7	14	5500	5.806				

 <p>Junta de Castilla y León Consejería de Agricultura y Ganadería Dirección General de Producción Agraria y Desarrollo Rural</p>  <p>INSTITUTO TECNOLÓGICO AGRARIO Junta de Castilla y León Consejería de Agricultura y Ganadería</p>	<p>ZONA : PÁRAMO BAJO- DEMARCACIÓN 6</p> <p>MUNICIPIOS..... : VARIOS</p> <p>PROVINCIA : LEÓN</p> <p>FASE..... : ACUERDO</p>	<p>RELACIÓN DE LOTES DE REEMPLAZO POR POLÍGONOS</p>
---	---	--

Pol	Masa	Nº Pro	Superficie	Pol	Masa	Nº Pro	Superficie	Pol	Masa	Nº Pro	Superficie
8	1	1	125.606	8	8	3071	562	8	11	158	533
8	1	88	34.375	8	8	5500	1.035	8	11	177	1.133
8	1	257	56.633	8	8	8002	788	8	11	188	28.789
8	1	291	1.250	8	9	44	11.712	8	11	228	1.867
8	1	3037	3.625	8	9	127	3.895	8	11	229	578
8	1	3038	947	8	9	172	14.336	8	11	3008	1.289
8	1	3104	14.402	8	9	183	18.478	8	11	3026	3.556
8	1	3117	1.837	8	9	264	15.500	8	11	3094	1.089
8	1	5500	12.675	8	9	3067	1.458	8	11	6000	33.096
8	1	6002	7.189	8	9	3075	2.686	8	11	6001	7.936
8	2	7500	14.688	8	9	3100	14.208	8	11	8002	194
8	3	7500	22.573	8	9	3109	4.750	8	12	3	3.647
8	4	32	16.667	8	9	5500	3.573	8	12	23	3.522
8	4	104	2.127	8	9	6001	52.208	8	12	24	248
8	4	176	7.955	8	9	8001	9.740	8	12	43	535
8	4	294	23.082	8	10	7	381	8	12	119	1.044
8	4	295	875	8	10	13	19.216	8	12	133	12.086
8	4	313	1.271	8	10	20	1.533	8	12	156	711
8	4	3101	4.785	8	10	22	9.556	8	12	177	300
8	4	3143	1.035	8	10	118	17.256	8	12	259	7.578
8	4	8001	2.086	8	10	149	6.116	8	12	260	11.442
8	4	8002	178	8	10	267	36.233	8	12	273	300
8	5	6002	46.174	8	10	268	27.005	8	12	310	4.533
8	6	89	19.457	8	10	3019	4.236	8	12	5500	639
8	6	277	2.710	8	10	3047	3.852	8	12	6000	32.615
8	6	289	34.915	8	10	3059	21.032				
8	6	321	26.287	8	10	3062	7.076				
8	6	3077	51.306	8	10	3124	12.193				
8	6	3098	10.895	8	10	5500	1.228				
8	6	6000	12.940	8	10	5500	993				
8	6	8000	2.925	8	10	6000	13.925				
8	6	8002	650	8	10	6002	3.398				
8	7	6000	10.144	8	10	6002	357				
8	8	13	13.189	8	11	16	49.211				
8	8	125	7.975	8	11	21	2.556				
8	8	133	54.601	8	11	73	2.611				
8	8	134	10.951	8	11	74	2.244				
8	8	189	27.518	8	11	79	25.811				
8	8	194	222.126	8	11	86	8.558				
8	8	261	900	8	11	107	6.271				
8	8	262	3.638	8	11	127	5.889				
8	8	266	1.938	8	11	135	4.022				
8	8	3053	512	8	11	136	1.389				
8	8	3068	2.400	8	11	157	989				

 <p>Junta de Castilla y León Consejería de Agricultura y Ganadería Dirección General de Producción Agropecuaria y Desarrollo Rural</p>  <p>INSTITUTO TECNOLÓGICO AGRARIO Junta de Castilla y León Consejería de Agricultura y Ganadería</p>	<p>ZONA: PÁRAMO BAJO- DEMARCACIÓN 6</p> <p>MUNICIPIOS.....: VARIOS</p> <p>PROVINCIA: LEÓN</p> <p>FASE.....: ACUERDO</p>	<p>RELACIÓN DE LOTES DE REEMPLAZO POR POLIGONOS</p>
--	---	--

Pol	Masa	Nº Pro	Superficie	Pol	Masa	Nº Pro	Superficie	Pol	Masa	Nº Pro	Superficie
9	1	82	3.062	9	8	98	5.760	9	9	4010	6.115
9	1	87	1.850	9	8	180	19.175	9	9	5500	7.588
9	1	3014	462	9	8	322	1.875	9	9	8000	8.587
9	1	3119	3.000	9	8	3052	834	9	10	41	13.613
9	1	6004	18.205	9	8	3074	6.446	9	10	70	1.500
9	1	8000	1.925	9	8	3079	1.738	9	10	72	2.576
9	2	22	30.919	9	8	3084	238	9	10	162	13.635
9	2	81	8.867	9	8	3085	1.940	9	10	184	4.249
9	2	208	30.231	9	8	3107	1.813	9	10	198	3.359
9	2	230	14.379	9	8	3108	2.862	9	10	204	4.970
9	2	3035	17.339	9	8	3127	886	9	10	210	8.311
9	2	3132	37.540	9	8	3130	629	9	10	244	9.986
9	3	22	73.114	9	8	3138	1.669	9	10	265	5.302
9	3	141	1.888	9	8	4010	20.186	9	10	269	2.986
9	3	153	3.375	9	8	4012	34.712	9	10	270	2.860
9	3	154	2.287	9	8	5500	6.283	9	10	271	2.860
9	3	155	3.819	9	8	8001	40.158	9	10	319	2.789
9	3	3078	7.425	9	9	8	3.956	9	10	3024	3.195
9	3	8000	4.542	9	9	42	11.783	9	10	3087	2.389
9	3	8002	698	9	9	78	3.866	9	10	3096	4.222
9	4	22	53.550	9	9	83	4.861	9	10	4012	6.511
9	4	76	26.207	9	9	92	11.807	9	10	5500	5.290
9	4	184	26.066	9	9	103	9.289	9	10	6004	17.810
9	4	3089	2.662	9	9	109	5.669	9	10	8000	4.864
9	5	3049	1.400	9	9	182	4.814	9	11	39	5.800
9	5	3086	240	9	9	185	6.426	9	11	143	7.598
9	5	8000	2.627	9	9	189	30.970	9	11	209	5.986
9	6	80	5.483	9	9	190	6.404	9	11	246	38.727
9	6	169	12.854	9	9	192	1.333	9	11	247	5.751
9	6	205	30.268	9	9	193	3.435	9	11	298	14.232
9	6	297	2.135	9	9	194	42.343	9	11	299	7.417
9	6	300	8.062	9	9	196	9.819	9	11	3005	16.629
9	6	301	6.479	9	9	203	652	9	11	3013	3.421
9	6	321	29.076	9	9	253	34.950	9	11	3016	51.758
9	6	3007	23.525	9	9	254	56.230	9	11	3017	1.633
9	6	3080	1.233	9	9	255	17.355	9	11	8000	2.803
9	6	5500	2.567	9	9	308	13.695	9	11	8000	4.065
9	6	6002	36.892	9	9	3000	4.766	9	11	8000	6.761
9	6	8001	14.152	9	9	3015	967				
9	7	19	41.922	9	9	3025	2.444				
9	7	129	10.239	9	9	3073	1.444				
9	8	21	51.973	9	9	3111	1.444				
9	8	80	26.776	9	9	3114	3.459				
9	8	94	14.062	9	9	4009	4.759				