




DILIGENCIA: para hacer constar que el presente plano corresponde al Acuerdo de Concentración Parcelaria de la zona de Cereza de Peñahorcada (Salamanca) aprobado por la Dirección General de Desarrollo Rural por Resolución de Febrero de 2010

EL JEFE DEL SERVICIO TERRITORIAL DE AGRICULTURA Y GANADERÍA

Fdo:

 Junta de Castilla y León Consejería de Agricultura y Ganadería Dirección General de Desarrollo Rural		 INSTITUTO TECNOLÓGICO AGRARIO Área de Ordenación y Planificación Consejo de Agraristas y Ganaderos	
ZONA DE CONCENTRACION PARCELARIA: CEREZAL DEL PEÑAHORCADA			
PROVINCIA: SALAMANCA			
FASE: ACUERDO			
Observaciones: DISTRIBUCION DE POLIGONOS			
Autor: LUIS MIGUEL SANCHEZ	VP: JOSE LUIS NUÑO ARRANZ	Escala: 1/7.500 ISO A6	Fecha: Mayo 2011
<small>TÉCNICO DE LA U.T. DE SALAMANCA DEL ITACYL</small>		<small>JEFE DE LA UNIDAD TERRITORIAL DEL ITACYL</small>	