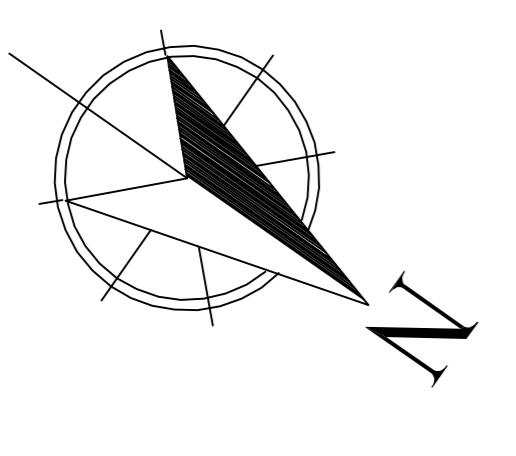
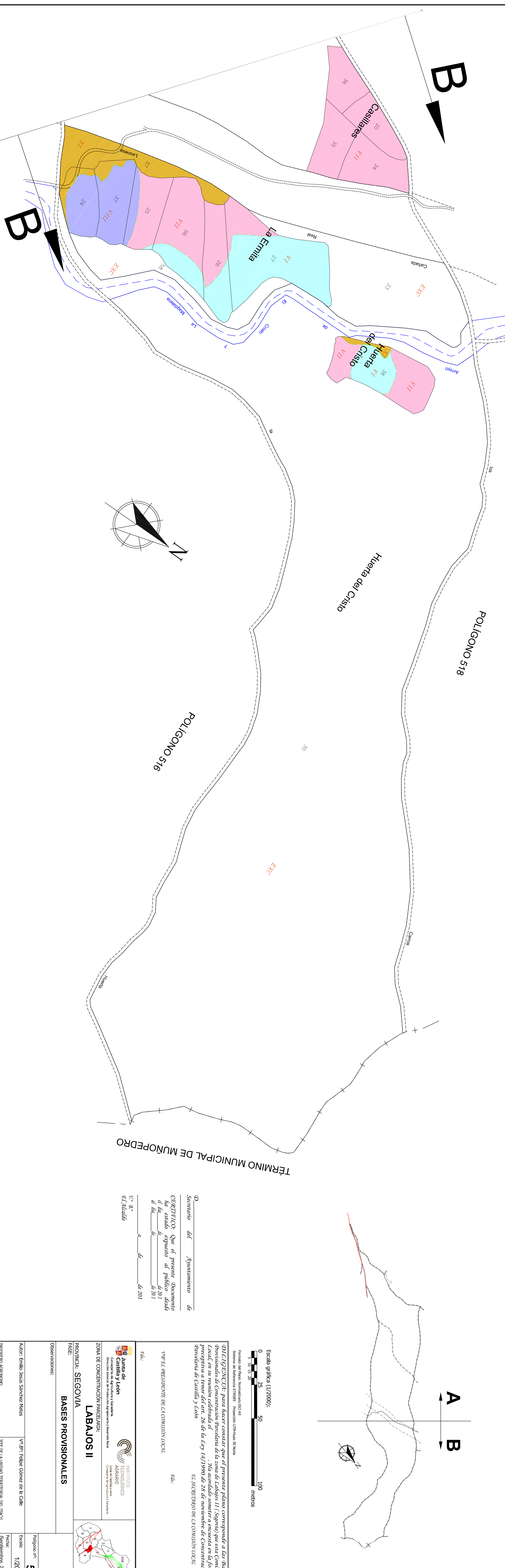
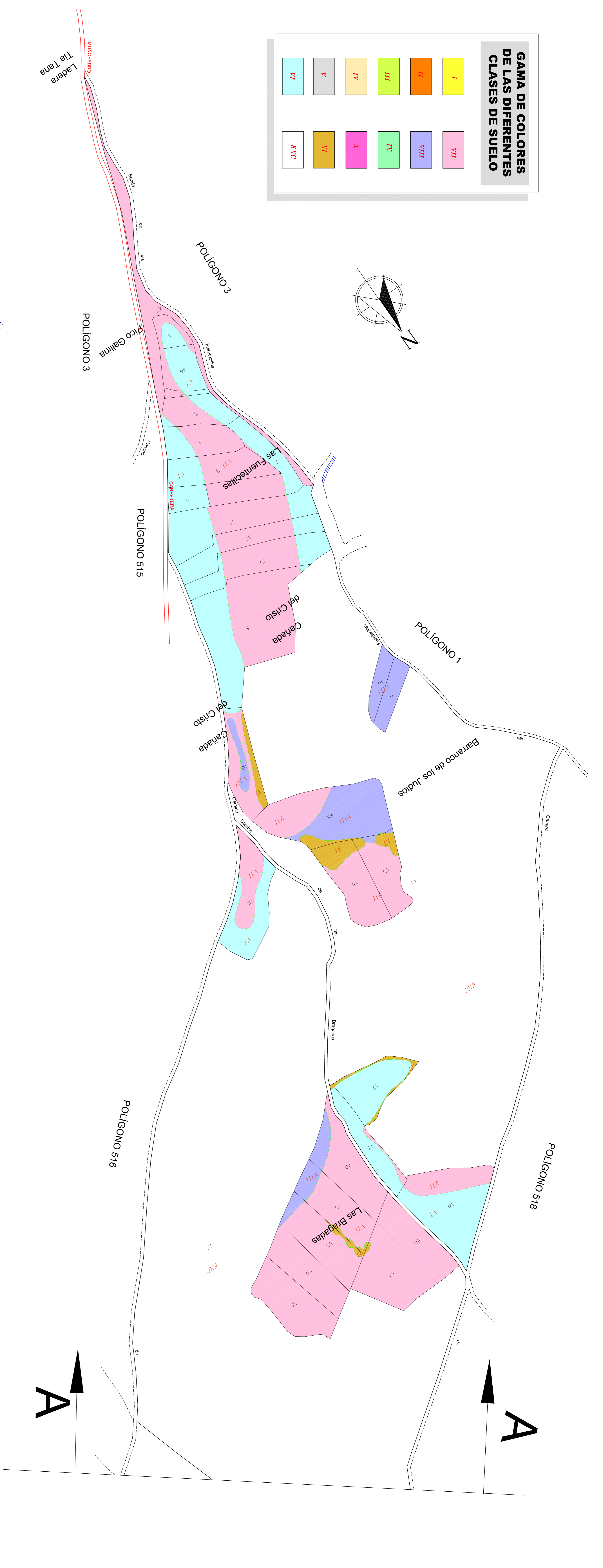

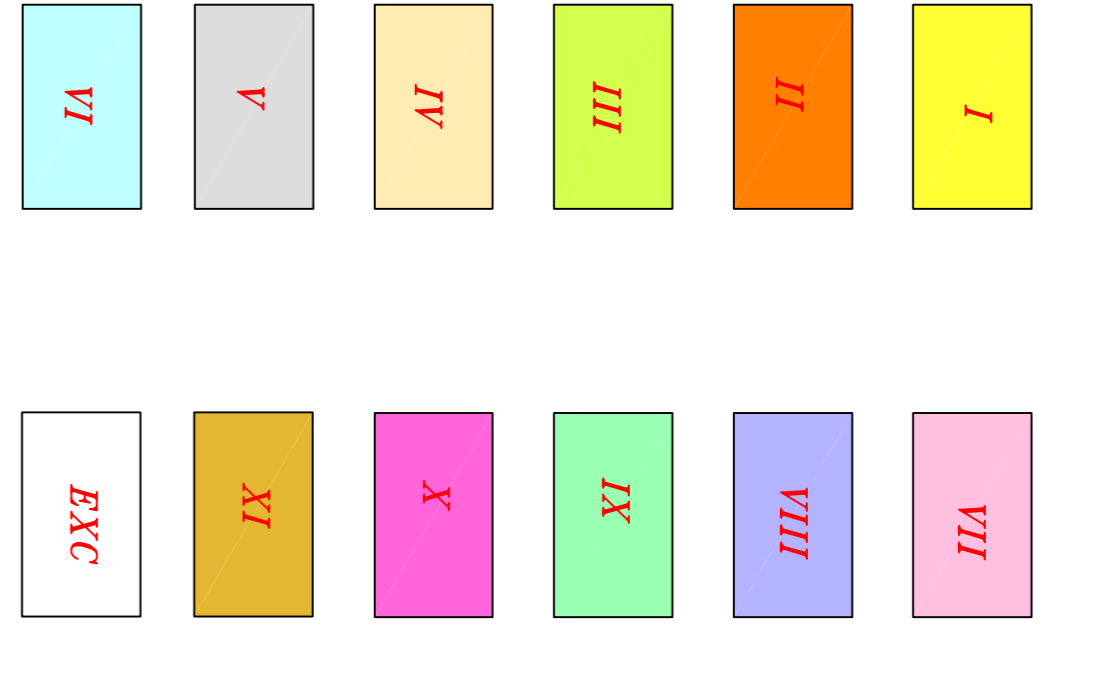


**GAMA DE COLORES DE LAS DIFERENTES CLASES DE SUELO**



Q) Secretario del Ayuntamiento de  
**CERTIFICADO** Que el presente documento ha estado expuesto al público desde el día \_\_\_\_\_ de \_\_\_\_\_ de 2011 al día \_\_\_\_\_ de \_\_\_\_\_ de 2011  
 y/o de \_\_\_\_\_ de \_\_\_\_\_ de 2011  
 en virtud de

**Escala gráfica (1/2000):**  
 0 25 50 100 metros

**Forma de Referencia ETRS89 - Proyección UTM zona 30 Norte**

**IGNITE (IGNITE)** para hacer constar que el presente plano corresponde a las bases provisionales de Concentración Parcelaria de la zona de Labajos II (siguiente que esta Comisión Local, en su reunión celebrada el \_\_\_\_\_, ha acordado someter a enjuicio en la forma prevista en el artículo 50 de la Ley 14/1990 de 26 de noviembre de Concentración Parcelaria de Cultivos y C/500

**EL SECRETARIO DEL COMISIÓN LOCAL**

**PROVINCIA: SEGOVIA**

**ZONA DE CONCENTRACION PARCELARIA: LABAJOS II**

**PROYECTO: BASES PROVISIONALES**

**Polígono nº: 517**

**Escala: 1:2000**

**Fecha: Septiembre, 2014**

**Autores: María Sampedro Nájera**

**Vº Bº: Felipe Gómez de la Cámara**

**HEB DE LA UNIDAD TERRITORIAL DEL TPOC**

