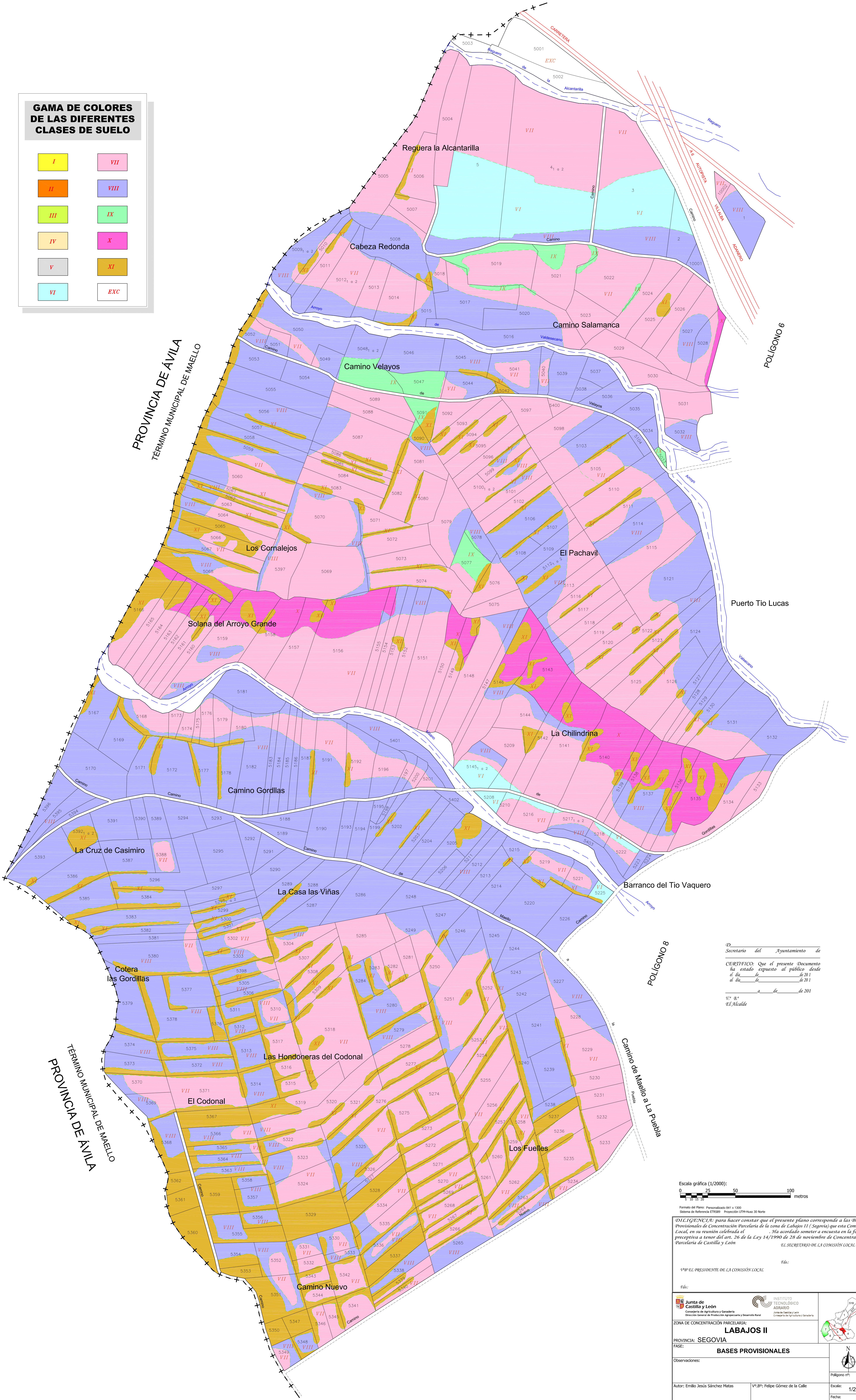
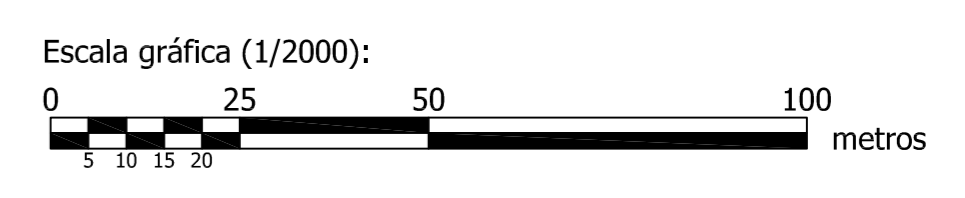


**GAMA DE COLORES DE LAS DIFERENTES CLASES DE SUELO**

I	VII
II	VIII
III	IX
IV	X
V	XI
VI	EXC



Yo, Secretario del Ayuntamiento de LABAJOS II, CERTIFICO: Que el presente Documento ha estado expuesto al público desde el día de ... de 2011 al día de ... de 2011 a ... de 2011  
 Yo, Sr. EL Alcalde



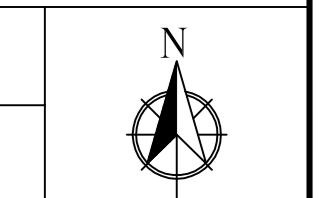
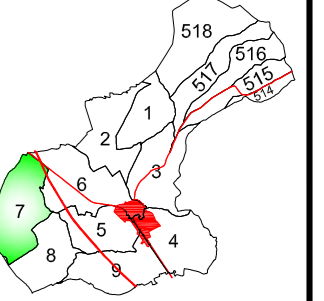
Formato del Plano: Papanotación B1 x 1200  
 Sistema de Referencia: ETRS89 Proyección: UTM-Huso: 30 Norte  
 DILIGENCIA: para hacer constar que el presente plano corresponde a las bases provisionales de Concentración Parcelaria de la zona de Labajos II (Segovia) que esta Comisión Local, en su reunión celebrada el ... de ... de 2011, ha acordado someter a encuesta en la forma preceptiva a tenor del art. 26 de la Ley 14/1990 de 28 de noviembre de Concentración Parcelaria de Castilla y León  
 EL SECRETARIO DE LA COMISIÓN LOCAL

Yo, EL PRESIDENTE DE LA COMISIÓN LOCAL  
 Yo:

Junta de Castilla y León  
 INSTITUTO TECNOLÓGICO AGRARIO  
 Consejo de Agricultura y Ganadería  
 Dirección General de Producción Agropecuaria y Desarrollo Rural  
 Zona de Castilla y León  
 Comisión Local de Concentración Parcelaria

ZONA DE CONCENTRACIÓN PARCELARIA: LABAJOS II  
 PROVINCIA: SEGOVIA  
 FASE: BASES PROVISIONALES

Observaciones:  
 Autor: Emilio Jesús Sánchez Matas  
 INGENIERO AGRÓNOMO  
 VºBº: Felipe Gómez de la Calle  
 JEFE DE LA UNIDAD TERRITORIAL DEL ITACYL  
 Escala: 1/2000  
 Fecha: Septiembre, 2014



Polígono nº: 7