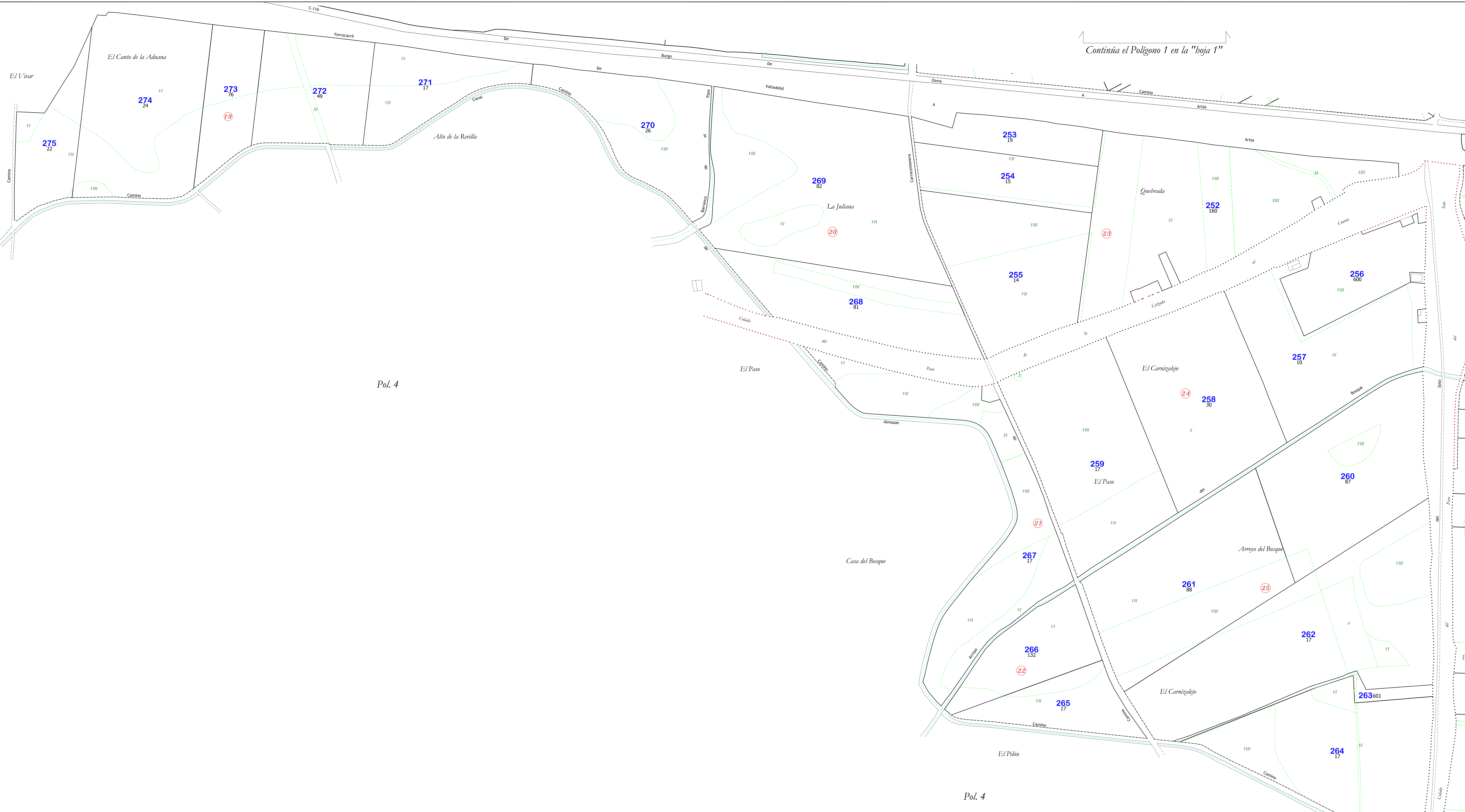


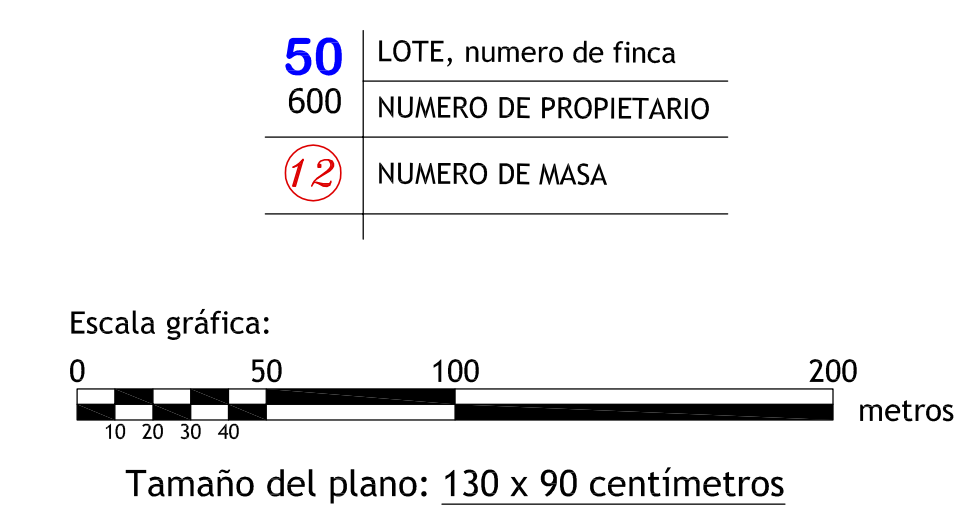
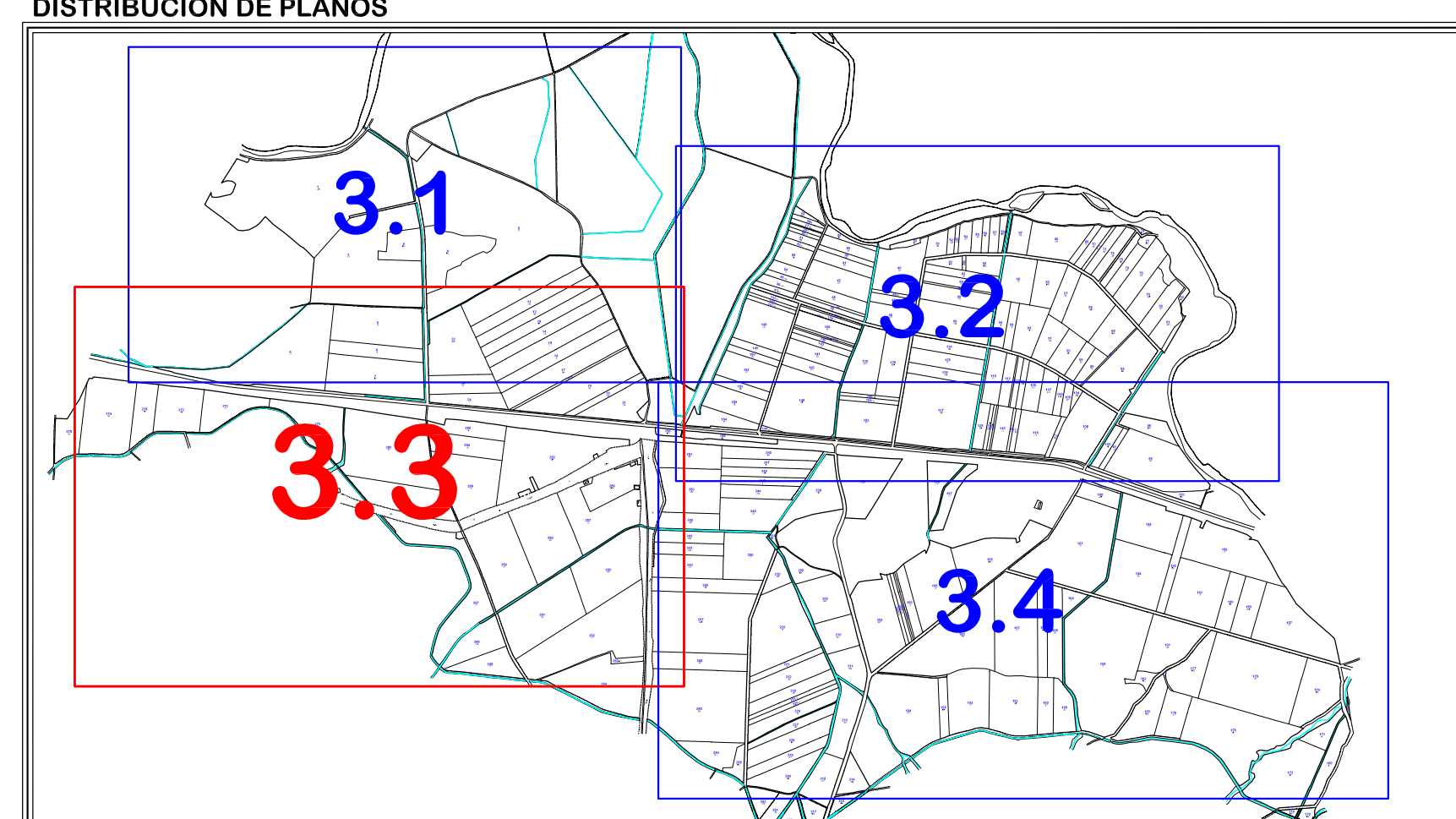
Continúa el Polígono 1 en la "hoja 1"



Pol. 4

Pol. 4

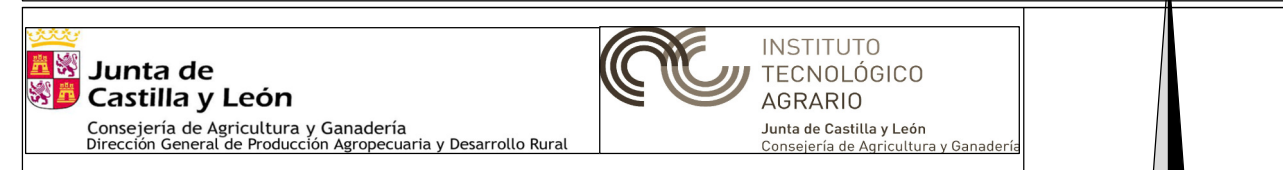
DISTRIBUCION DE PLANOS



DECLARACION: para hacer constar que el presente plano corresponde al Acuerdo de Concentración Parcelaria de la zona de CANAL DE ALMAZAN-DEMARCACION 6 (Soria) aprobada por este Servicio Territorial por Resolución de de de 2015.

EL JEFE DEL SERVICIO TERRITORIAL DE AGRICULTURA Y GANADERIA

Fdo. José Alberto Tabor Lorenzo




ZONA DE CONCENTRACION PARCELARIA: CANAL DE ALMAZAN - DEMARCACION 6 - VELAMAZAN

PROVINCIA: SORIA

ACUERDO POLIGONO 1 (HOJA 3 de 4)

Y.º: JOSÉ ÁNGEL HERNÁNDEZ LACAL Autor: JOSÉ MANUEL RUIZ ROMERA

INGENIERO AGRÓNOMO. INGENIERO AGRÓNOMO. MARZO 2015



Plano nº: 3.3

Escala: 1:2.000

Fecha: MARZO 2015