












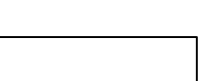




GAMA DE COLORES PARA LAS DIFERENTES CLASES DE SUELO



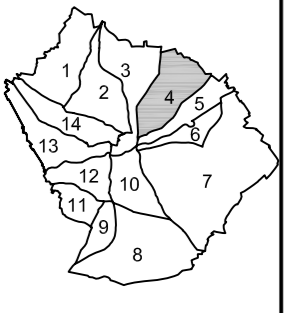
	I		IX
	II		X
	III		XI
	IV		XII
	V		XIII
	VI		XIV
	VII		R.
	VIII		Ex.

DILIGENCIA: para hacer constar que el presente plano corresponde a las Bases Definitivas de Concentración Parcelaria de la zona de Segoviela (Soria), aprobadas por la Dirección General de Infraestructuras y Diversificación Rural por la Resolución de de de 2007

1.º) LA PRESIDENTA DE LA COMISIÓN LOCAL EL SECRETARIO DE LA COMISIÓN LOCAL

Fdo.: Encarnación Redondo Jiménez

Fdo.: Rafael Medina Esteban

 Junta de Castilla y León <small>Consejería de Agricultura y Ganadería Dirección General de Infraestructuras y Diversificación Rural</small>	 INSTITUTO TECNOLÓGICO AGRARIO ita	
ZONA DE CONCENTRACIÓN PARCELARIA: SEGOVIELA		
PROVINCIA: SORIA		
FASE: BASES DEFINITIVAS		
Observaciones: POLIGONO 4		
		Plano nº: 6
		Escala: 1:2000
		Fecha: