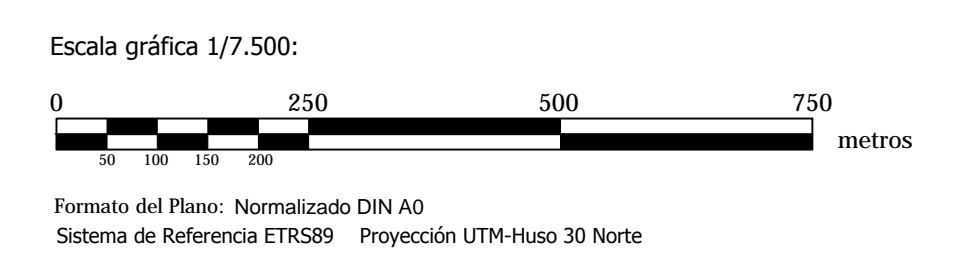




- 1 Distribución de polígono en fase de Proyecto.
- 1 Distribución de polígono en fase de Bases Definitivas.



DILIGENCIA: para hacer constar que el presente plano corresponde al Proyecto de Concentración Parcelaria de la zona de Muñopedro II (Segovia) aprobado por este Servicio Territorial por Resolución de de de de 2016.

EL JEFE DEL SERVICIO TERRITORIAL DE AGRICULTURA Y GANADERÍA

Ido: Esteban Lorenzo Magaña.

 	
MUÑOPEDEO II	
PROVINCIA: SEGOVIA FASE: PROYECTO DE CONCENTRACIÓN	
Observaciones: PLANO DE DISTRIBUCIÓN DE POLÍGONOS	
Autor: Emilio Jesús Sánchez Matas	Vº.Bº: Felipe Gómez de la Calle
INGENIERO AGRÓNOMO	JEFE DE LA UNIDAD TERRITORIAL DEL ITACYL
Polígono nº: Escala: 1/7.500 Fecha: Diciembre 2.016	