


Tamaño del plano: 111 x 89 centímetros

DILIGENCIA: Para hacer constar que el presente plano corresponde al Acuerdo de Concentración Parcelaria de la zona de LA PERERA (Soria), aprobado por la Dirección General de Infraestructuras y Diversificación Rural por Resolución del de 2010 de LA JEFEA DEL SERVICIO TERRITORIAL DE AGRICULTURA Y GANADERÍA

Fdo.: Encarnación Redondo Jiménez

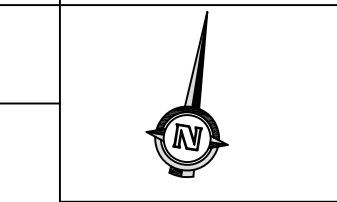
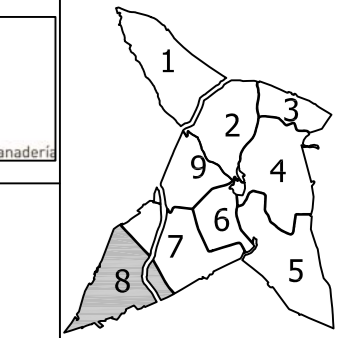


ZONA DE CONCENTRACIÓN PARCELARIA: LA PERERA

PROVINCIA: SORIA
FASE: ACUERDO

Observaciones:
POLIGONO 8

VP.ºB.º: JOSE MANUEL RUIZ ROMERA Autor: ELIAS GUTIERREZ ORTEGA
JEFE DE LA UNIDAD TERRITORIAL DEL ITACYL INGENIERO TÉCNICO AGRÍCOLA



Plano nº: 10

Escala: 1/2.000
Fecha: SEPTIEMBRE 2010

Leyenda

	Camino
	Cañada
	Rio / arroyo
	Línea de termino
	222 Lote
	25 Numero de propietario