



GAMA DE COLORES DE LAS DIFERENTES CLASES DE SUELOS

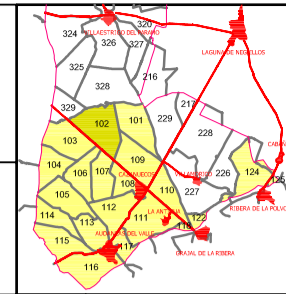
Clase	Valor	Regadío	Secano
Primera	100 pts	1R	1S
Segunda	90 pts	2R	2S
Tercera	80 pts	3R	3S
Cuarta	50 pts	4R	4S
Erial	10 pts	Er	
Excluido	0 pts	Ex	



Junta de Castilla y León
Consejería de Agricultura y Ganadería
Dirección General de Desarrollo Rural



INSTITUTO TECNOLÓGICO AGRARIO



ZONA DE CONCENTRACIÓN PARCELARIA:
ZONA REGABLE PARAMO BAJO DEMARCACION - 1

PROVINCIA: LEÓN

FASE: **BASES DEFINITIVAS**

Observaciones:
ESTE POLIGONO SE CORRESPONDE CON EL N° 102 CATASTRAL UTILIZADO EN INVESTIGACIÓN

Polígono nº: **102**

Autor: ALFONSO GÓMEZ DE CASTRO V.º B.º DOMINGO GONZÁLEZ PUEBLA Plano: 5 Escala: 1/3000

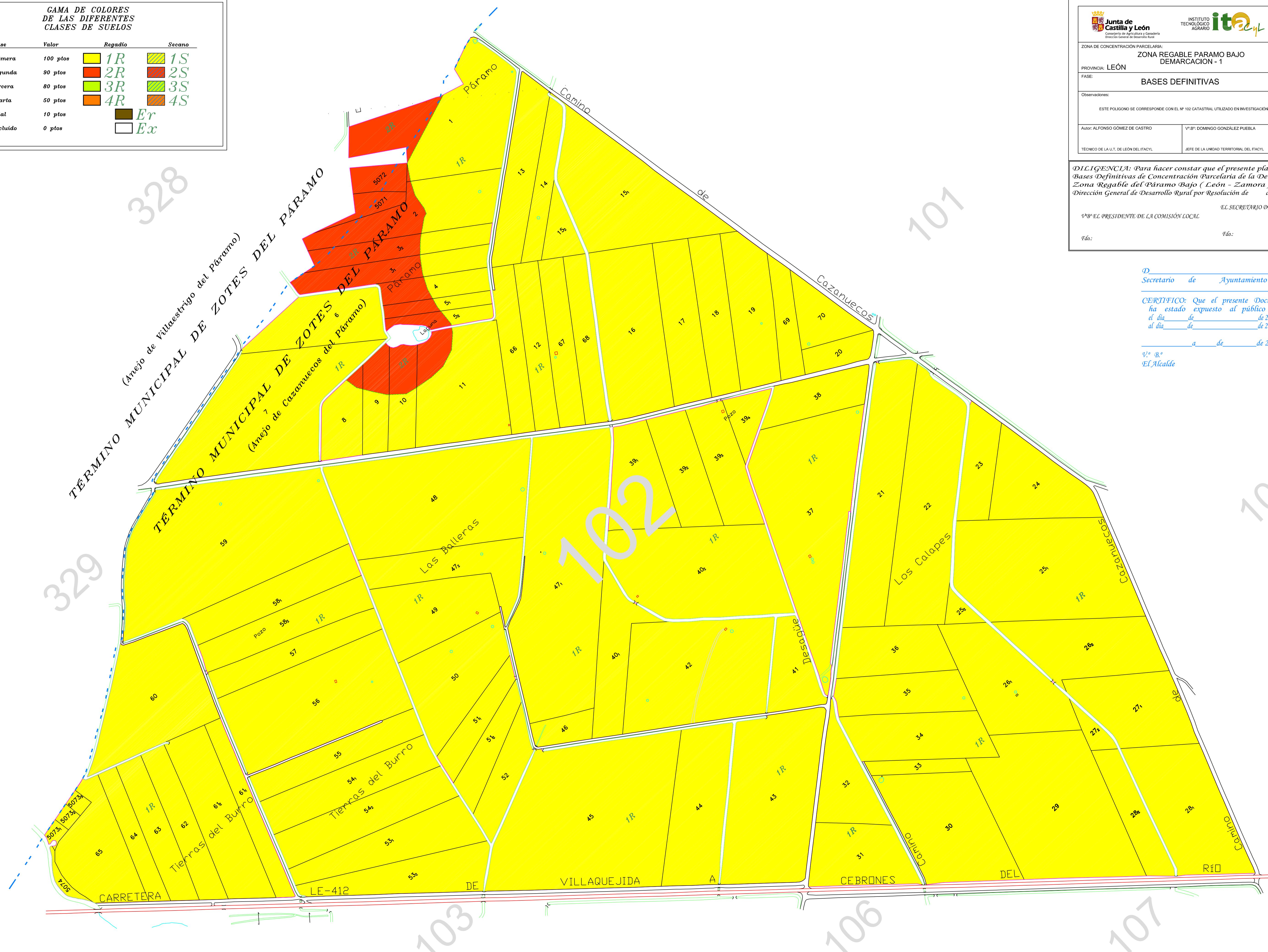
TÉCNICO DE LA U.T. DE LEÓN DEL ITACYL JEFE DE LA UNIDAD TERRITORIAL DEL ITACYL Fecha: noviembre 2006

DILIGENCIA: Para hacer constar que el presente plano corresponde a las Bases Definitivas de Concentración Parcelaria de la Demarcación nº 1 de la Zona Regable del Páramo Bajo (León - Zamora) aprobadas por la Dirección General de Desarrollo Rural por Resolución de de de 200

EL SECRETARIO DE LA COMISIÓN LOCAL

1.º B.º EL PRESIDENTE DE LA COMISIÓN LOCAL

Fdo: _____ Fdo: _____



D. _____
Secretario de Ayuntamiento de _____

CERTIFICO: Que el presente Documento ha estado expuesto al público desde el día _____ de _____ de 200 al día _____ de _____ de 200

_____ a _____ de _____ de 200

V.º B.º
El Alcalde