


GAMA DE COLORES DE LAS DIFERENTES CLASES DE SUELOS

Clase	Valor	Regadío	Secano
Primera	100 ptos	1R	1S
Segunda	90 ptos	2R	2S
Tercera	80 ptos	3R	3S
Cuarta	50 ptos	4R	4S
Erial	10 ptos	Er	
Excluido	0 ptos	Ex	



Junta de Castilla y León
Instituto Tecnológico Agrario

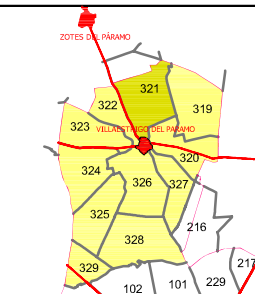
ZONA DE CONCENTRACION PARCELARIA:
ZONA REGABLE PARAMO BAJO DEMARCAACION - 1

PROVINCIA: LEÓN

FASE: **BASES DEFINITIVAS**

Observaciones:
ESTE POLIGONO SE CORRESPONDE CON EL N.º 121 CATASTRAL UTILIZADO EN INVESTIGACION

Autor: ALFONSO GÓMEZ DE CASTRO
TÉCNICO DE LA U.T. DE LEÓN DEL ITACYL



Pólígono nº: **321**

Plano: **33** Escala: **1/3000**

Fecha: **noviembre 2006**

V.º B.º DOMINGO GONZÁLEZ PUEBLA
JEFE DE LA UNIDAD TERRITORIAL DEL ITACYL

DILIGENCIA: Para hacer constar que el presente plano corresponde a las Bases Definitivas de Concentración Parcelaria de la Demarcación nº 1 de la Zona Regable del Páramo Bajo (León - Zamora) aprobadas por la Dirección General de Desarrollo Rural por Resolución de de de 200

EL SECRETARIO DE LA COMISIÓN LOCAL

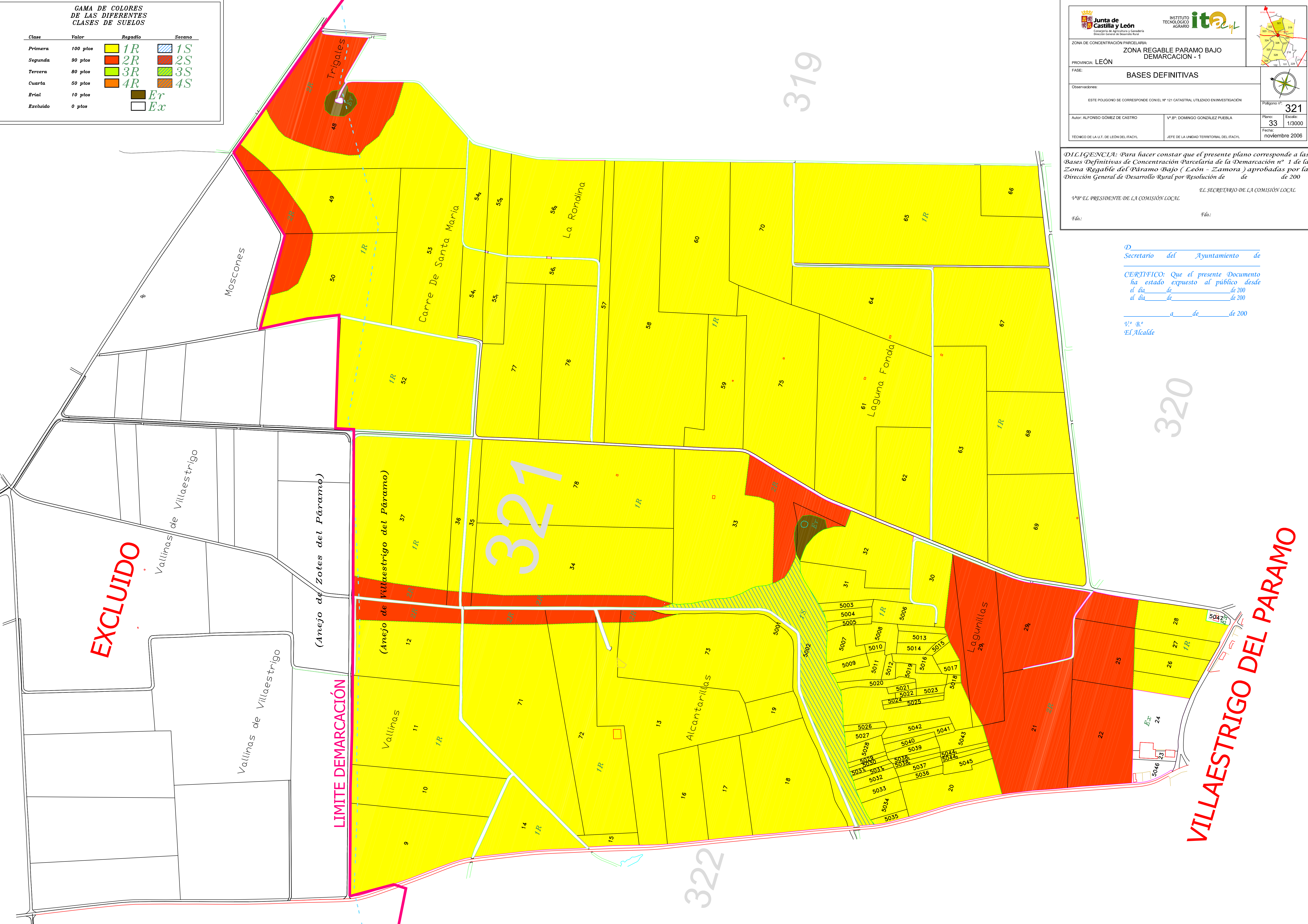
V.º B.º EL PRESIDENTE DE LA COMISIÓN LOCAL

Fdo.: _____ Fdo.: _____

EXCLUIDO

LIMITE DEMARCACIÓN

VILLAESTRIGO DEL PARAMO



D _____
Secretario del Ayuntamiento de _____

CERTIFICO: Que el presente Documento ha estado expuesto al público desde el día _____ de _____ de 200 al día _____ de _____ de 200

_____ a _____ de _____ de 200

V.º B.º _____
El Alcalde