

Junta de Castilla y León
 Categoría de Agricultura y Ganadería
 Dirección General de Infraestructuras y Diversificación Rural

INSTITUTO TECNOLÓGICO AGRARIO itacyl

ZONA DE CONCENTRACIÓN PARCELARIA:
ZONA REGABLE PÁRAMO BAJO DEMARCACIÓN 2

PROVINCIA: LEÓN-ZAMORA
 FASE: **PROYECTO**

Observaciones:

Polígono nº: **20**

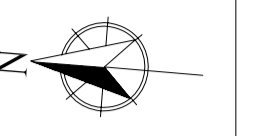
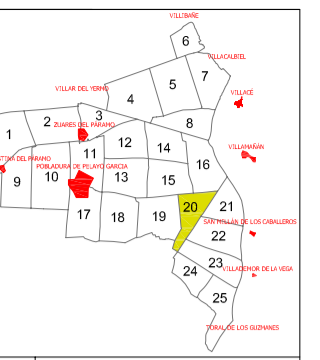
Autores: VÍCTOR SOMOANO VÁZQUEZ Vº.Bº: DOMINGO GONZÁLEZ PUEBLA
 Escala: 1/4.000 Plano: 23
 Fecha: Junio 2008

TÉCNICO DE LA U.T. DE LEÓN DEL ITACYL JEFE DE LA UNIDAD TERRITORIAL DEL ITACYL

DILIGENCIA: para hacer constar que el presente plano corresponde al Proyecto de Concentración Parcelaria de la Demarcación nº2 de la Zona Regable del Páramo Bajo (León-Zamora) aprobado por este Servicio Territorial por Resolución de de 200

EL JEFE DEL SERVICIO TERRITORIAL DE AGRICULTURA Y GANADERÍA

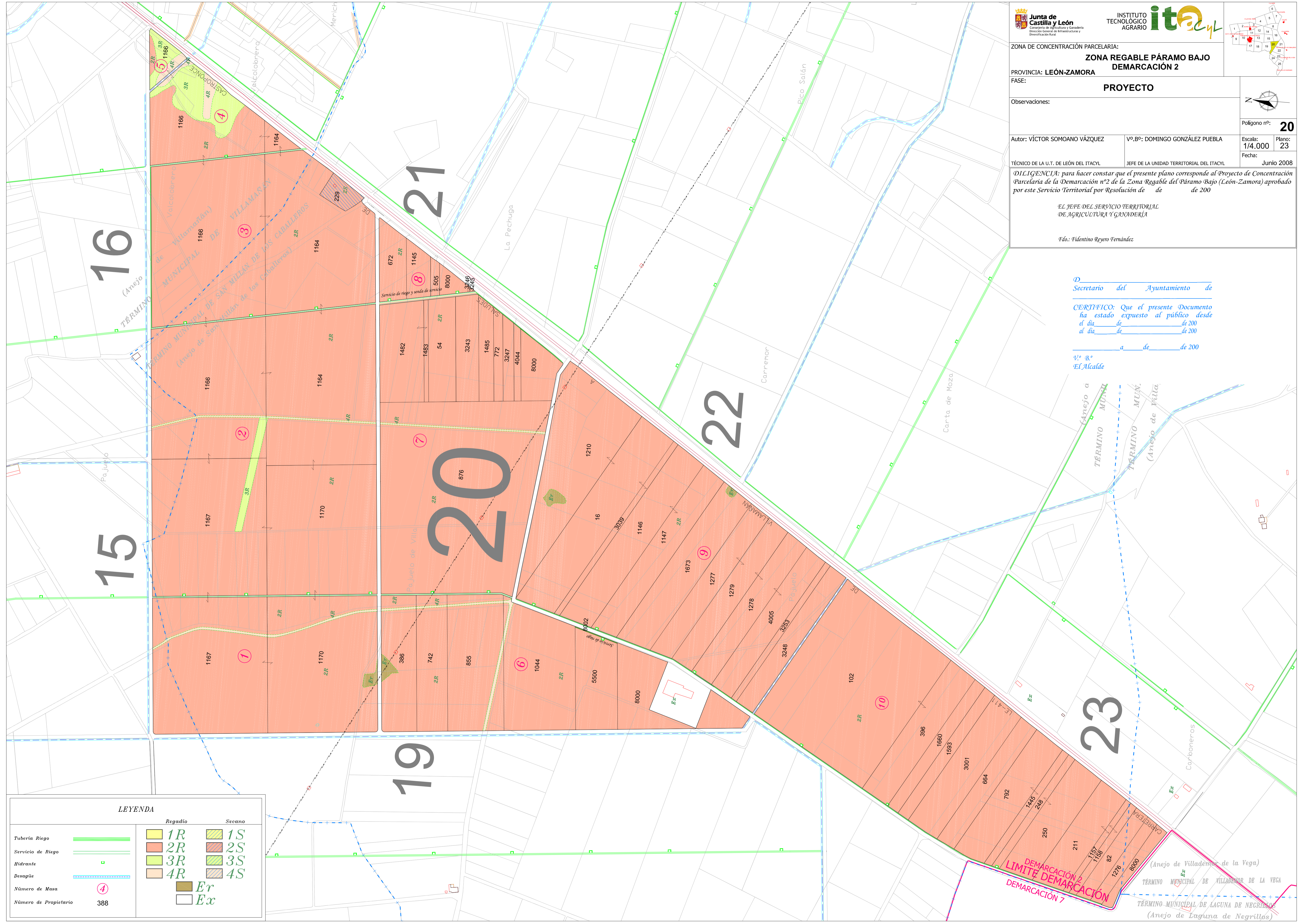
Fdo.: Filantino Reyero Fernández



D
 Secretario del Ayuntamiento de

CERTIFICO: Que el presente Documento ha estado expuesto al público desde el día de de 200 al día de de 200 a de de 200

Vº Bº
 El Alcalde



LEYENDA

	Regadío	Secano
Tubería Riego		
Servicio de Riego		
Hidrante		
Desagüe		
Número de Masa		
Número de Propietario	388	

(Anejo de Villadomos de la Vega)
 TÉRMINO MUNICIPAL DE VILLADOMOS DE LA VEGA
 TÉRMINO MUNICIPAL DE LAGUNA DE NEGRILLOS
 (Anejo de Laguna de Negrillos)