


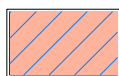



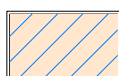




*GAMA DE COLORES
DE LAS DIFERENTES
CLASES DE SUELOS*

<i>Clase</i>	<i>Valor</i>	<i>Regadío</i>		<i>Secano</i>	
<i>Primera</i>	<i>100 ptos</i>		<i>1R</i>		<i>1S</i>
<i>Segunda</i>	<i>90 ptos</i>		<i>2R</i>		<i>2S</i>
<i>Tercera</i>	<i>80 ptos</i>		<i>3R</i>		<i>3S</i>
<i>Cuarta</i>	<i>50 ptos</i>		<i>4R</i>		<i>4S</i>
<i>Erial</i>	<i>10 ptos</i>		<i>Er</i>		
<i>Excluido</i>	<i>0 ptos</i>		<i>Ex</i>		

D. _____
Secretario del Ayuntamiento de _____

CERTIFICO: Que el presente Documento
ha estado expuesto al público desde
el día _____ de _____ de 200
al día _____ de _____ de 200

_____ a _____ de _____ de 200

V.º B.º
El Alcalde

DILIGENCIA: para hacer constar que el presente plano corresponde a las Bases Provisionales de Concentración Parcelaria de la Demarcación nº 2 de la Zona Regable del Páramo Bajo (León - Zamora) que esta Comisión Local, en su reunión celebrada el _____ de _____ de 200 ha acordado someter a encuesta en la forma preceptiva a tenor del art. 26 de la Ley 14/1990 de 28 de noviembre de Concentración Parcelaria de Castilla y León

V.º B.º EL PRESIDENTE DE LA COMISIÓN LOCAL

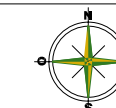
EL SECRETARIO DE LA COMISIÓN LOCAL

Fdo.:

Fdo.:



Zona Concentración:
ZONA REGABLE PARAMO BAJO (LEON-ZAMORA)
DEMARCACION - 2



Trabajo:
BASES PROVISIONALES

Polígono:
GAMA COLORES

Plano:
3

Autor: Víctor Somoano Vázquez

V.º B.º: Domingo González Puebla

INGENIERO TÉCNICO AGRICOLA

JEFE UNIDAD TERRITORIAL DE LEÓN

Fecha:
julio 2006