



GAMA DE COLORES DE LAS DIFERENTES CLASES DE SUELOS

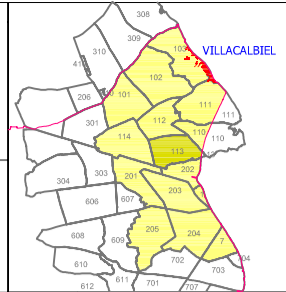
Clase	Valor	Regadio	Secano
Primera	100 pto	1R	1S
Segunda	90 pto	2R	2S
Tercera	80 pto	3R	3S
Cuarta	50 pto	4R	4S
Erial	10 pto	Er	
Excluido	0 pto	Ex	



Junta de Castilla y León
Consejería de Agricultura y Ganadería
Dirección General de Demarcación Rural



ITAG
INSTITUTO TECNOLÓGICO AGRARIO



ZONA DE CONCENTRACIÓN PARCELARIA:
ZONA REGABLE PARAMO BAJO DEMARCCACION - 2

PROVINCIA: LEÓN

FASE: **BASES PROVISIONALES**

Observaciones:
ESTE POLIGONO SE CORRESPONDE CON EL Nº 113 CATASTRAL UTILIZADO EN INVESTIGACION

Polígono nº: **113**

Autor: VICTOR SOMOANO VÁZQUEZ Vº Bº: DOMINGO GONZALEZ PUEBLA Plano: **12** Escala: **1/3000**

TÉCNICO DE LA U.T. DE LEÓN DEL ITAGYL JEFE DE LA UNIDAD TERRITORIAL DEL ITAGYL Fecha: **julio 2006**

DILIGENCIA: para hacer constar que el presente plano corresponde a las Bases Provisionales de Concentración Parcelaria de la Demarcación nº 2 de la Zona Regable del Páramo Bajo (León - Zamora) que esta Comisión Local, en su reunión celebrada el de de 200 ha acordado someter a encuesta en la forma preceptiva a tenor del art. 26 de la Ley 14/1990 de 28 de noviembre de Concentración Parcelaria de Castilla y León

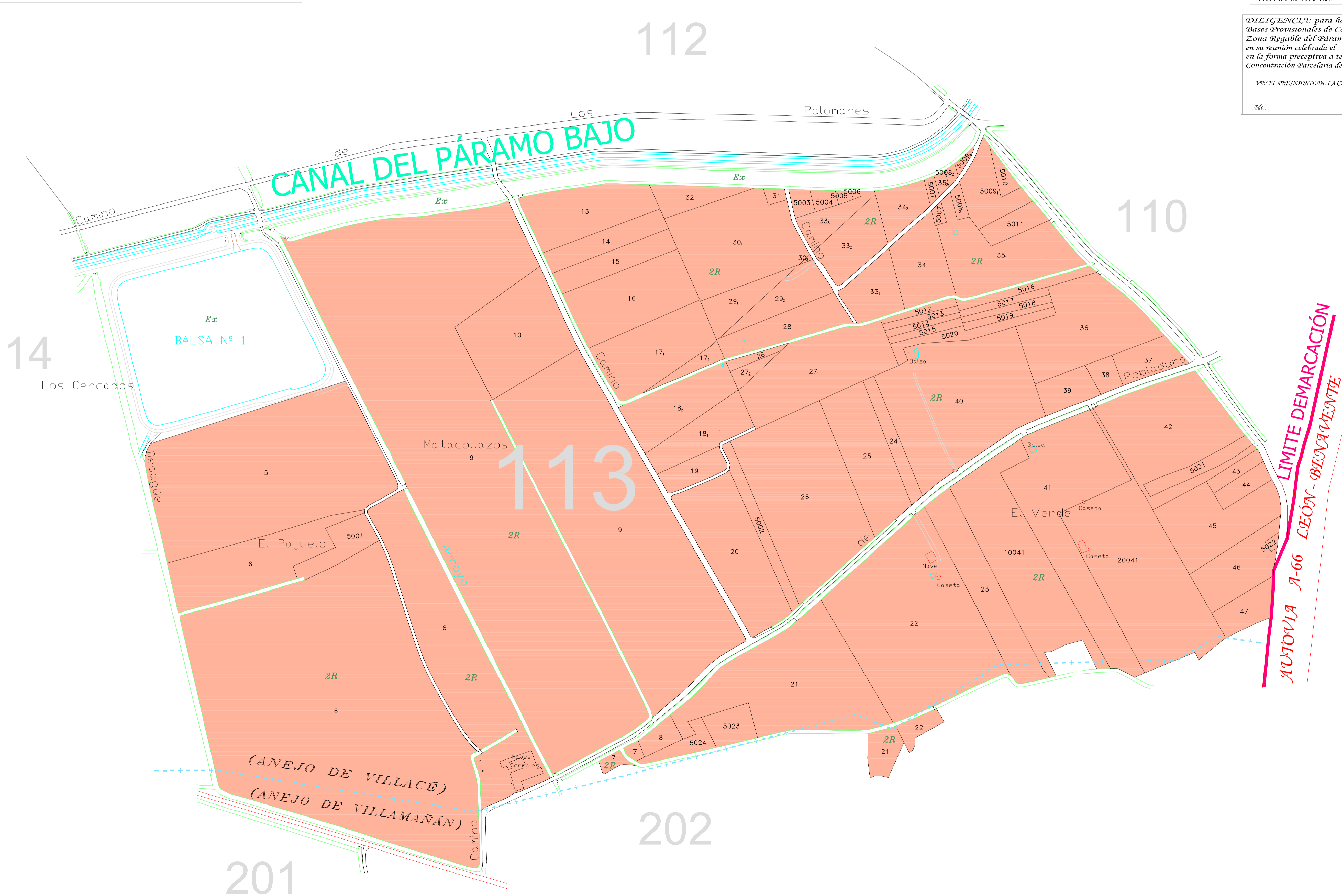
1º Bº EL PRESIDENTE DE LA COMISIÓN LOCAL EL SECRETARIO DE LA COMISIÓN LOCAL

Fdo.: Fdo.:

D Secretario del Ayuntamiento de

CERTIFICO: Que el presente Documento ha estado expuesto al público desde el día de de 200 al día de de 200 a de de 200

Vº Bº El Alcalde



LIMITE DEMARCCACION AUTOVIA A-66 LEÓN - BENAVENTE