









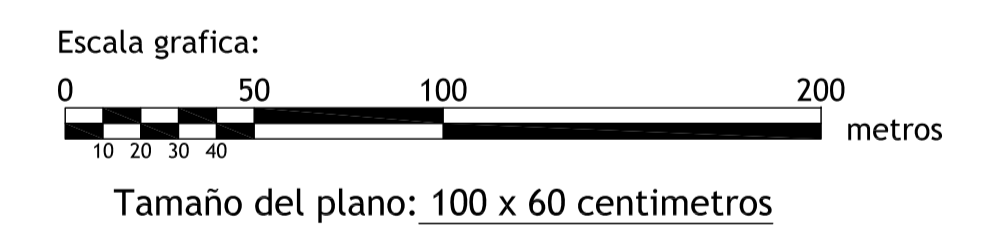
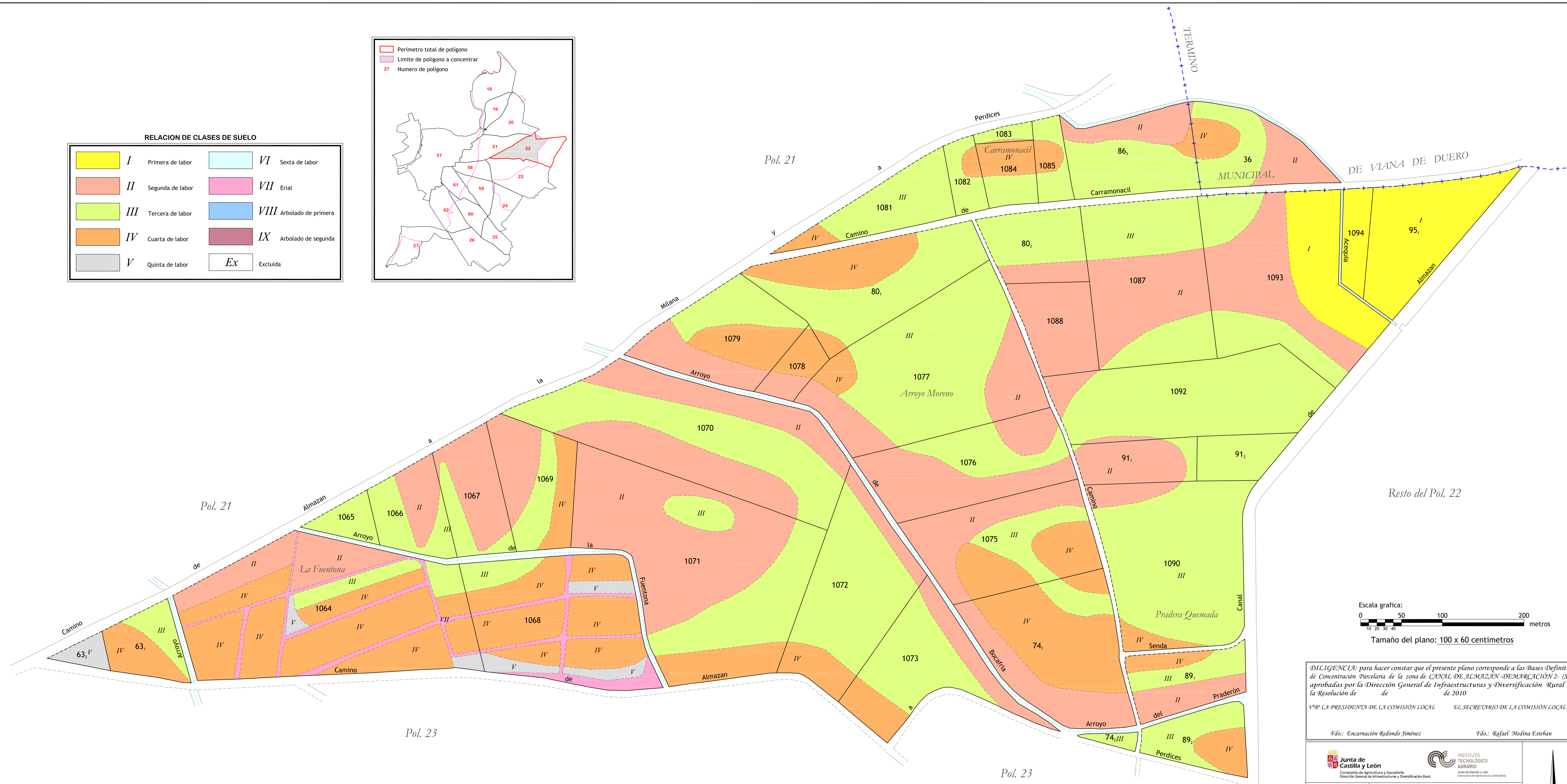
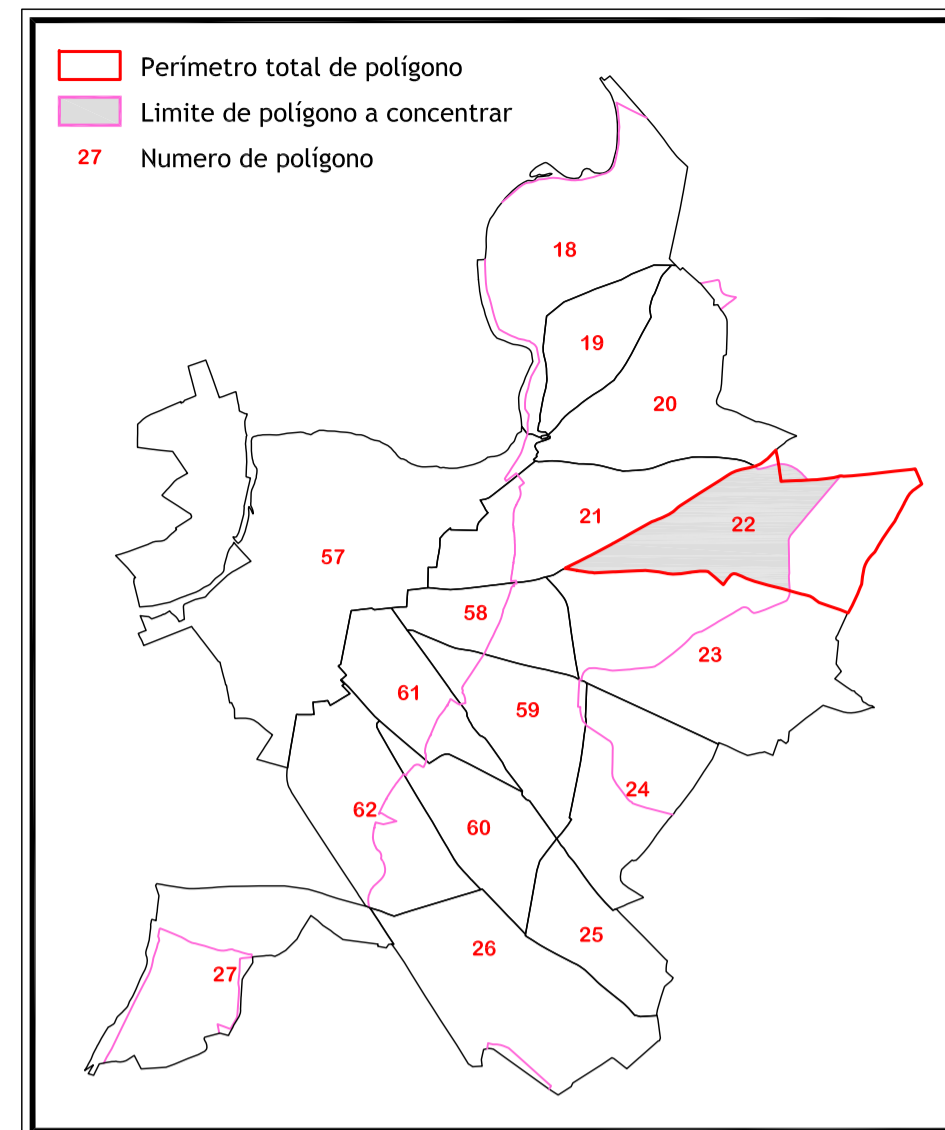


RELACION DE CLASES DE SUELO



	I Primera de labor		VI Sexta de labor
	II Segunda de labor		VII Erial
	III Tercera de labor		VIII Arbolado de primera
	IV Cuarta de labor		IX Arbolado de segunda
	V Quinta de labor		Ex Excluida



DILIGENCIA: para hacer constar que el presente plano corresponde a las Bases Definitivas de Concentración Parcelaria de la zona de CANAL DE ALMAZAN -DEMARCACIÓN 2- (Soria) aprobadas por la Dirección General de Infraestructuras y Diversificación Rural por la Resolución de de de 2010

VºBº LA PRESIDENTA DE LA COMISIÓN LOCAL EL SECRETARIO DE LA COMISIÓN LOCAL

Fdo.: Encarnación Redondo Jiménez Fdo.: Rafael Medina Esteban

	
<small>Consejería de Agricultura y Ganadería Dirección General de Infraestructuras y Diversificación Rural</small>	<small>Instituto Tecnológico Agrario Junta de Castilla y León Consejería de Agricultura y Ganadería</small>
ZONA DE CONCENTRACIÓN PARCELARIA: CANAL DE ALMAZAN -DEMARCACIÓN 2- ALMAZAN	
PROVINCIA: SORIA	
FASE: BASES DEFINITIVAS	
Observaciones: POLIGONO 22	
VºBº: JOSE MANUEL RUIZ ROMERA	Autor: FRANCISCO ADRIAN MORENO
JEFE DE LA UNIDAD TERRITORIAL DEL ITACYL	INGENIERO TÉCNICO AGRÍCOLA
Plano nº: 7	Escala: 1/2.000
	Fecha: AGOSTO 2010

