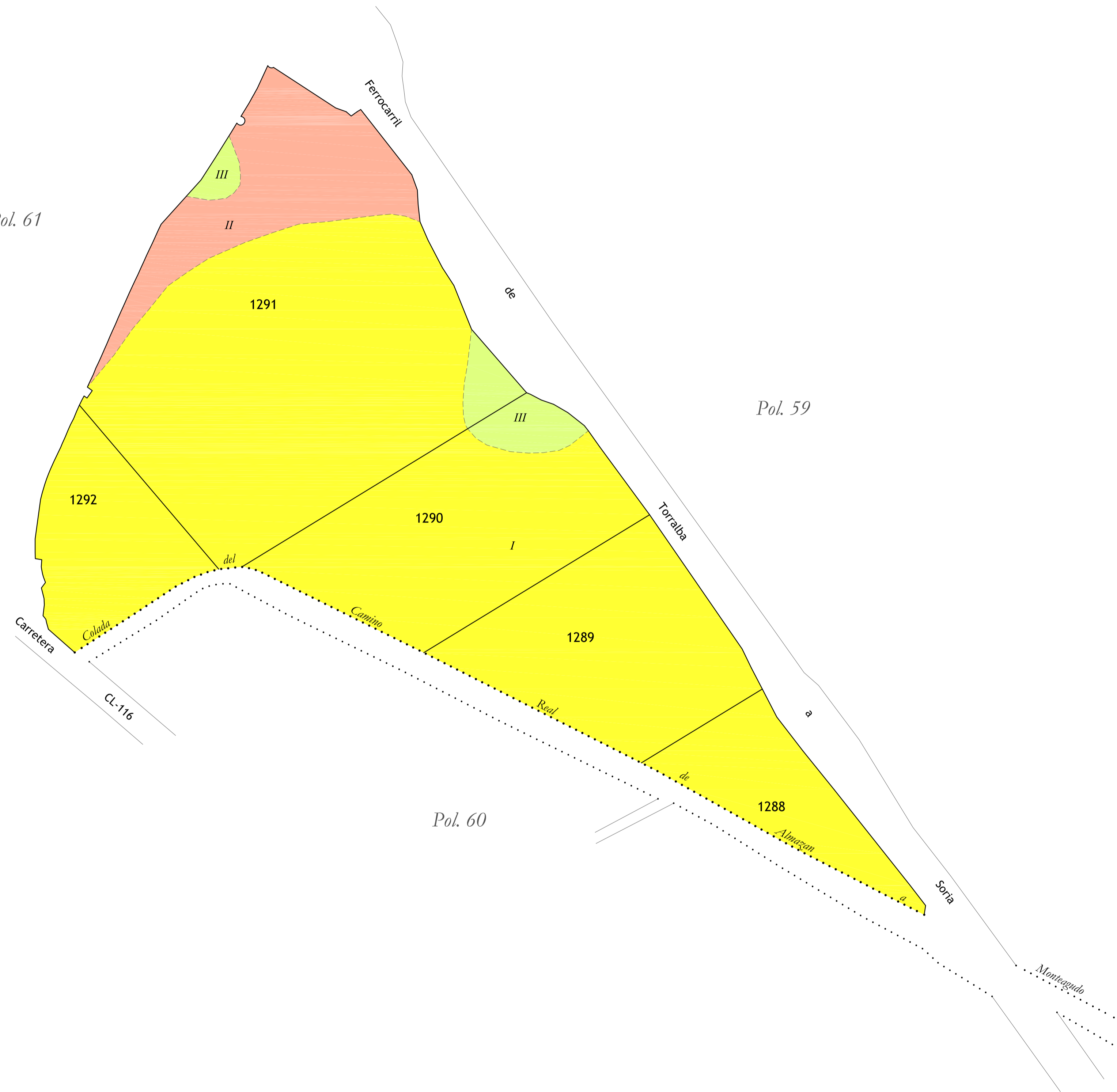
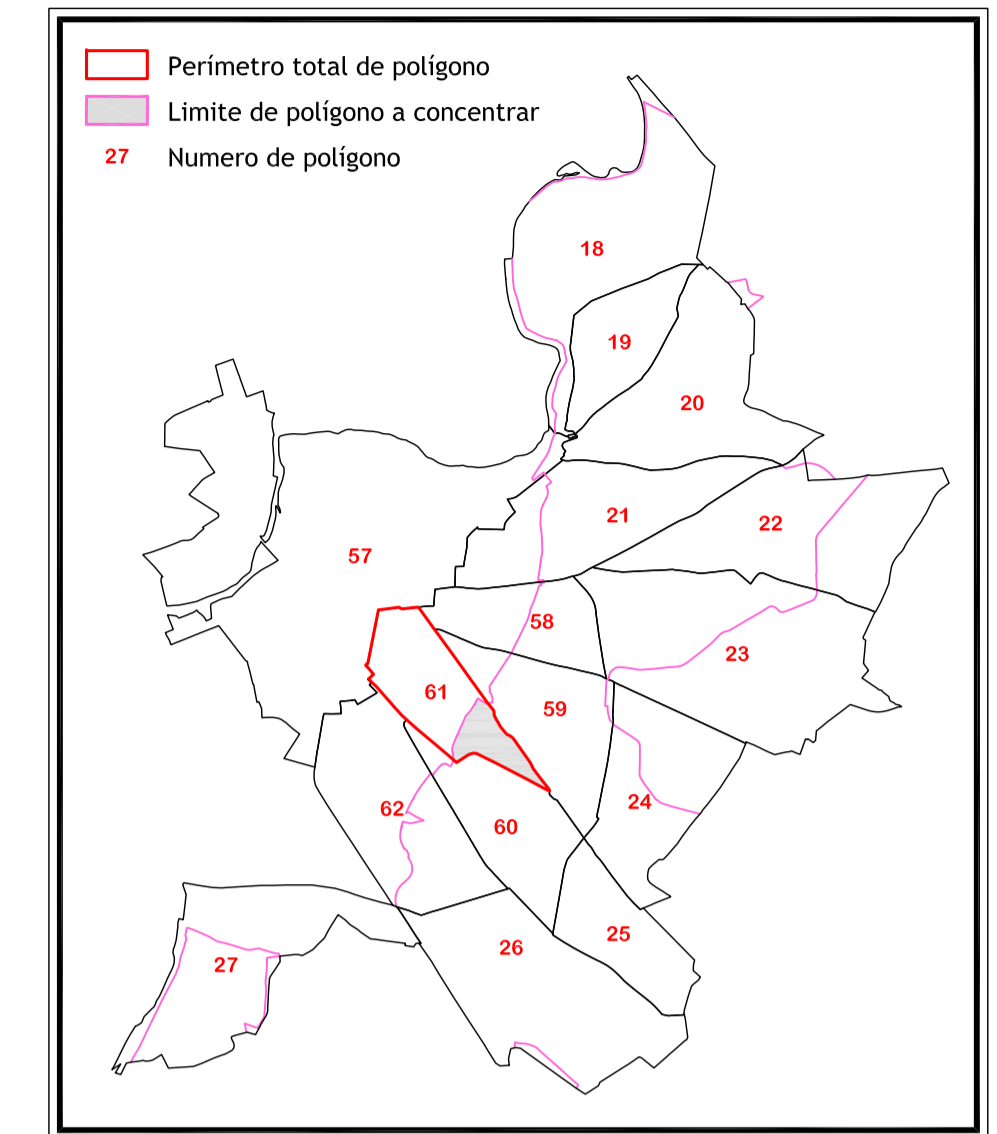


Resto del Pol. 61



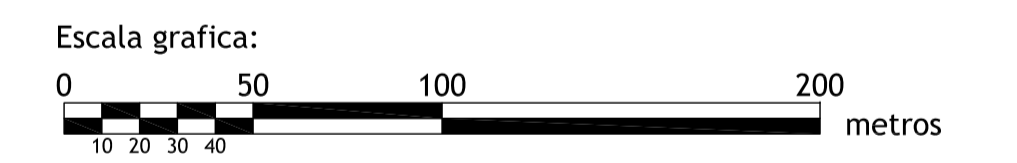
Pol. 59

Pol. 60



RELACION DE CLASES DE SUELO

	<i>I</i>	Primera de labor		<i>VI</i>	Sexta de labor
	<i>II</i>	Segunda de labor		<i>VII</i>	Erial
	<i>III</i>	Tercera de labor		<i>VIII</i>	Arbolado de primera
	<i>IV</i>	Cuarta de labor		<i>IX</i>	Arbolado de segunda
	<i>V</i>	Quinta de labor		<i>Ex</i>	Excluida



Tamaño del plano: 89 x 60 centímetros

DILIGENCIA: para hacer constar que el presente plano corresponde a las Bases Definitivas de Concentración Parcelaria de la zona de CANAL DE ALMAZAN -DEMARCACIÓN 2- (Soria) aprobadas por la Dirección General de Infraestructuras y Diversificación Rural por la Resolución de de de 2010

VºBº LA PRESIDENTA DE LA COMISIÓN LOCAL EL SECRETARIO DE LA COMISIÓN LOCAL

Fdo.: Encarnación Redondo Jiménez

Fdo.: Rafael Medina Esteban



ZONA DE CONCENTRACIÓN PARCELARIA:
**CANAL DE ALMAZAN -DEMARCACIÓN 2-
ALMAZAN**

PROVINCIA: SORIA

FASE:
BASES DEFINITIVAS

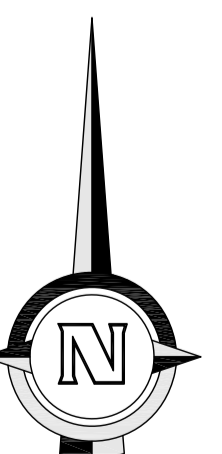
Observaciones:
POLIGONO 61

VºBº: JOSE MANUEL RUIZ ROMERA

Autor: FRANCISCO ADRIAN MORENO

JEFE DE LA UNIDAD TERRITORIAL DEL ITACYL

INGENIERO TÉCNICO AGRÍCOLA



Plano nº: **16**

Escala: 1/2.000

Fecha: AGOSTO 2010