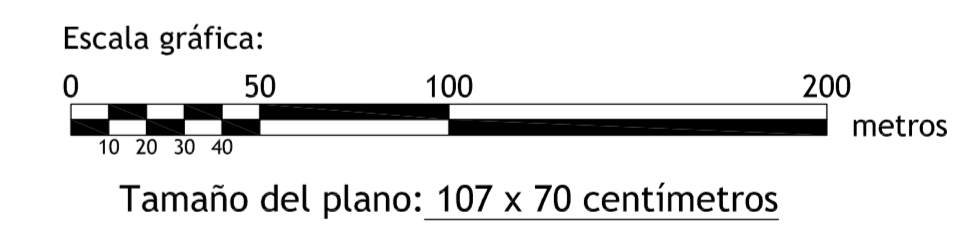







NOTA:
La Finca número 25 no existe en este plano.

50 LOTE, número de finca
600 NÚMERO DE PROPIETARIO
12 NÚMERO DE MASA



DILIGENCIA: para hacer constar que el presente plano corresponde al Acuerdo de Concentración Parcelaria de la zona de CANAL DE ALMAZÁN-DEMARCACIÓN 2 (Soria), aprobado por este Servicio Territorial por Resolución de de de 2015
EL JEFE DEL SERVICIO TERRITORIAL DE AGRICULTURA Y GANADERÍA
Fdo: José Manuel Ruiz Romero

 Junta de Castilla y León Consejería de Agricultura y Ganadería Dirección General de Producción Agraria y Desarrollo Rural	 INSTITUTO TECNOLÓGICO AGRARIO Junta de Castilla y León Consejería de Agricultura y Ganadería	
ZONA DE CONCENTRACIÓN PARCELARIA: CANAL DE ALMAZÁN DEMARCACIÓN 2 -ALMAZÁN-		
PROVINCIA: SORIA		
FASE: ACUERDO		
Observaciones: POLÍGONO 3		Plano nº: 5
Vº.Bº: JOSÉ ÁNGEL HERNÁNDEZ LACAL	Autor: FRANCISCO ADRIÁN MORENO	Escala: 1/2.000 Fecha: MAYO 2015
JEFE DE LA UNIDAD TERRITORIAL DEL ITACYL		LICENCIADO DE C. AMBIENTALES