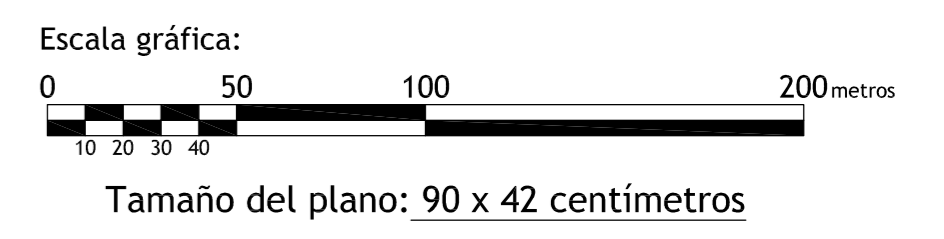



50 LOTE, número de finca  
 600 NÚMERO DE PROPIETARIO  
 12 NÚMERO DE MASA



DILIGENCIA: para hacer constar que el presente plano corresponde al Acuerdo de Concentración Parcelaria de la zona de CANAL DE ALMAZÁN -DEMARCACIÓN 4- (Soria), aprobado por este Servicio Territorial por Resolución de de 2015.

EL JEFE DEL SERVICIO TERRITORIAL DE AGRICULTURA Y GANADERÍA

Fdo.: José Manuel Ruiz Romero



ZONA DE CONCENTRACIÓN PARCELARIA:  
**CANAL DE ALMAZÁN -DEMARCACIÓN 4-  
 ALMÁNTIGA COVARRUBIAS**


PROVINCIA: SORIA

FASE:  
**ACUERDO**

Observaciones:  
**POLÍGONO 101**

Vº.Bº: JOSÉ ÁNGEL HERNÁNDEZ LACAL Autor: PABLO HERRERA ESTEBAN

JEFE DE LA UNIDAD TERRITORIAL DEL ITACYL INGENIERO AGRÓNOMO



Plano nº: **4**

Escala: 1/2.000

Fecha: MARZO 2015

Pol. 110

Pol. 111

Pol. 31

Pol. 112