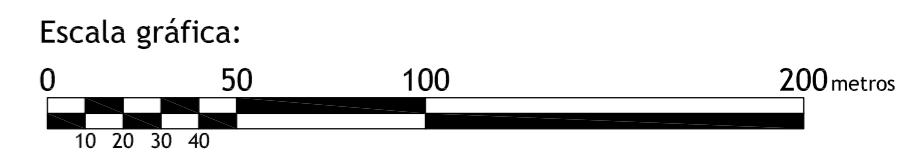


50	LOTE, número de finca
600	NÚMERO DE PROPIETARIO
12	NÚMERO DE MASA




Tamaño del plano: 89 x 60 centímetros

*DILIGENCIA: para hacer constar que el presente plano corresponde al Acuerdo de Concentración Parcelaria de la zona de CANAL DE ALMAZÁN -DEMARCACIÓN 4- (Soria), aprobado por este Servicio Territorial por Resolución de de de 2015.*

*EL JEFE DEL SERVICIO TERRITORIAL DE AGRICULTURA Y GANADERÍA*

*Fdo.: José Manuel Ruiz Romero*



ZONA DE CONCENTRACIÓN PARCELARIA:  
**CANAL DE ALMAZÁN -DEMARCACIÓN 4-  
ALMÁTIGA COVARRUBIAS**


PROVINCIA: SORIA

FASE:  
**ACUERDO**

Observaciones:  
**POLÍGONO 111**

Vº.Bº: JOSÉ ÁNGEL HERNÁNDEZ LACAL Autor: PABLO HERRERA ESTEBAN

JEFE DE LA UNIDAD TERRITORIAL DEL ITACYL INGENIERO AGRÓNOMO



Plano nº: **9**

Escala: 1/2.000

Fecha: **MARZO 2015**